

Was bleibt bei der Einführung der Fahrradstraße gleich?

Anwohner*innen und Besucher*innen der Goethestraße dürfen wie bisher maximal 30 km/h fahren. Das Parken am Fahrbahnrand ist wie bisher gestattet. Beim Überholvorgang sind 1,50 m Sicherheitsabstand zwischen Auto und Fahrrad einzuhalten. Die Einbahnstraßen- und Vorfahrtsregelung bleiben weitestgehend bestehen. Gehwege bleiben den Fußgängern*innen vorbehalten.






Was ändert sich bei der Einführung der Fahrradstraße?

Radfahrer*innen dürfen nebeneinander fahren. Das Tempo bestimmen die Radfahrer*innen. Autofahrer müssen gegebenenfalls ihre Geschwindigkeit verringern. Der Weg entlang der Schrote ist den Fußgängern*innen vorbehalten.

**Wie wird die Vorfahrt in der Goethestraße geregelt?**

Die Vorfahrtsregelung in der Goethestraße wird einheitlich geregelt. Das heißt, dass an allen Kreuzungen rechts vor links gilt. An den Kreuzungen mit der Annastraße, Steinigstraße und der Friesenstraße wird mit der Fahrradstraße rechts vor links gelten. Die Einbahnstraßenregelung bleibt für alle bestehen.

Kleiner Fahrrad-Knigge – Nicht nur in Fahrradstraßen:

-  Fahren Sie nur mit einem verkehrssicheren Fahrrad und tragen dabei einen Fahrradhelm.
-  Fahren Sie nach den Regeln der Straßenverkehrsordnung (StVO).
-  Fahren Sie eindeutig und vorrausschauend, also geben Sie beim Richtungswechsel Handzeichen.
-  Schaffen Sie sich Sicherheitszonen, indem Sie Abstand zu anderen Verkehrsteilnehmern, zum Fahrbahnrand und zu parkenden Autos halten.
-  Fahren Sie selbstbewusst, aber dennoch achtsam. Rücksichtnahme und Vorsicht sind das Kernstück im Verkehrsgeschehen.

**Wichtige Informationen:****magdeburg radelnd erobern**

Landeshauptstadt Magdeburg - Stadtplanungsamt
An der Steinkuhle 6, 39128 Magdeburg
Telefon: +49 391 540-5424
Fax: +49 391 540-5292
E-Mail: stadtplanungsamt@magdeburg.de
Internet: www.magdeburg-radelnd-erobern.de

Arbeitsgruppe Radverkehr

Fax: +49 391 540-5292
E-Mail: stadtplanungsamt@magdeburg.de

Service zu Verschmutzungen und Beschädigungen von Radwegen

Telefon: +49 391 115
Internet: www.magdeburg.de/MD-Melder

Impressum

Herausgeber: Stadtplanungsamt der Landeshauptstadt Magdeburg
An der Steinkuhle 6, 39128 Magdeburg
Telefon: +49 391 540-5424
Fax: +49 391 540-5292

Titelfoto: Fahrradstraßenbeschilderung an der Pestalozzistraße
Fotos: Stadtplanungsamt
Druck: Max Schlutius Magdeburg GmbH & Co. KG, www.max-schlutius.de
1. Auflage (Stand 08/2019)



magdeburg radelnd
erobern gewusst wie



otto radelt – Fahrradstraße
Was ist zu beachten?

www.magdeburg-radelnd-erobern.de

Was ist eine Fahrradstraße?

Bei einer Fahrradstraße wird die ganze Fahrbahn zum Radweg. Das bedeutet, dass Radfahrer*innen den Vorrang haben. Radfahrer*innen dürfen hier sogar nebeneinander fahren. Andere Fahrzeuge dürfen die Fahrradstraße benutzen, wenn diese mittels Zusatzzeichen zugelassen sind. Autos und Motorräder müssen sich dem Tempo der Radfahrer*innen anpassen. Die zulässige Höchstgeschwindigkeit für Fahrräder, Motorräder und Autos beträgt 30 km/h.



Was sind Gründe für die Fahrradstraße?

Fahrradfahrer*innen werden auf der Fahrbahn besser wahrgenommen, besonders an Kreuzungen und Zufahrten. An diesen Stellen geraten Radfahrer*innen häufig in Unfälle. Für Autofahrer*innen gilt in der Fahrradstraße eine besondere Rücksichtnahme auf Fahrradfahrer*innen.

MEHR SICHERHEIT!

Konflikte zwischen Fußgänger*innen und Fahrradfahrer*innen können vermieden werden, da die Zahl der Radfahrer*innen auf dem Gehweg reduziert wird (im Vergleich zu anderen Straßen).

VERHINDERUNG VON KONFLIKTEN!

Mit der Bevorrechtigung der Fahrradfahrer*innen lässt es sich hier, unter Beachtung der Vorfahrtsregelung, entspannt Rad fahren. Der gesamte fließende Verkehr wird entschleunigt. Bei gleichzeitig weniger werdenden Lärm und Abgasen verbessert sich das Wohnumfeld.

MEHR LEBENSQUALITÄT!

Wo ist die neue Fahrradstraße zu finden?

Die Fahrradstraße ist in der Goethestraße. Sie dient als Verbindungsstück der Stadtteile Diesdorf sowie Stadtfeld Ost und West mit der Magdeburger Innenstadt. Zudem werden die touristischen Radrouten des Börde- radwegs, des Telegraphenradwegs und des Städtepartnerschaftsradwegs Braunschweig - Magdeburg durch die Goethestraße geführt.

Wie sieht die Beschilderung in der Goethestraße aus?



Verkehrszeichen 244.1

Mit diesem Verkehrszeichen sowie Straßenpiktogramm wird der Beginn der Fahrradstraße beschildert bzw. markiert.



Zusatzzeichen 1020-30

In der Fahrradstraße werden mit diesem Zusatzschild Kraftfahrzeuge, deren Ziel oder Herkunft in der Straße liegen, zugelassen.



Verkehrszeichen 244.2

Das Ende der Fahrradstraße wird mit diesem Verkehrszeichen sowie Straßenpiktogramm beschildert bzw. markiert.

Stadtplan

