Amtsblatt
für die Landeshauptstadt Magdeburg

29. Jahrgang Magdeburg, den 26. April 2019 Nr. 09

I n h a l t : **Seite**

Bekanntmachung des Wählerverzeichnisses zur Wahl am 26. Mai 2019	**241-243**
Bekanntmachung zur Wahl am 26. Mai 2019	**244-278**
Satzung zur ersten Änderung des B-Planers Nr. 178-4A „Südlich Peter-Paul-Straße“ in einem Teilbereich und der Änderung des Geltungsbereiches sowie Ersatzbekanntmachung	**279-281**
Satzung zum vorhabenbezogenen B-Plan Nr. 451-2.1 „Kapellenstraße West“ und Ersatzbekanntmachung	**282-284**
Aufhebung des Aufhebungsbeschlusses zum einfachen B-Plan Nr. 258-2 „Heumarkt“	**285-286**
Vereinbarung über Benutzungsentgelte für die Leistungen des Rettungsdienstes im Rettungsdienstbereich der Landeshauptstadt Magdeburg	**287-292**

Herausgegeben durch:
Landeshauptstadt Magdeburg, - Der Oberbürgermeister –
Rathaus, Alter Markt 6, 39104 Magdeburg

Bekanntmachung

über die Auslegung des Wählerverzeichnisses und die Erteilung von Wahlscheinen für die Europa- und Kommunalwahl am 26. Mai 2019

1. Das Wählerverzeichnis zur Europa- und Kommunalwahl für die Wahlbezirke der Landeshauptstadt Magdeburg wird in der Zeit vom 6. bis 10. Mai zu den untenstehenden Öffnungszeiten in der Briefwahlstelle der Stadtverwaltung, Katzensprung 2, 1. Etage, zur Einsichtnahme bereitgehalten. Jeder Wahlberechtigte kann die Richtigkeit oder Vollständigkeit der zu seiner Person im Wählerverzeichnis eingetragenen Daten überprüfen. Sofern ein Wahlberechtigter die Richtigkeit oder Vollständigkeit der Daten von anderen im Wählerverzeichnis eingetragenen Personen überprüfen will, hat er Tatsachen glaubhaft zu machen, aus denen sich eine Unrichtigkeit oder Unvollständigkeit des Wählerverzeichnisses ergeben kann.

Das Recht auf Überprüfung besteht nicht hinsichtlich der Daten von Wahlberechtigten, für die im Melderegister ein Sperrvermerk gemäß § 51 Abs. 1 des Bundesmeldegesetzes eingetragen ist. In das Wählerverzeichnis sind von Amts wegen alle wahlberechtigten Personen eingetragen worden, die am 14. April in Magdeburg mit Hauptwohnsitz amtlich gemeldet waren. Das Wählerverzeichnis wird im automatisierten Verfahren geführt. Die Einsichtnahme ist durch ein Datensichtgerät möglich. Wahlberechtigte können verlangen, dass in dem Wählerverzeichnis während der Auslegungsfrist der Tag ihrer Geburt unkenntlich gemacht wird.

2. Wer das Wählerverzeichnis für unrichtig oder unvollständig hält, kann in der angegebenen Zeit, spätestens am 10. Mai bis 13 Uhr, in der Briefwahlstelle schriftlich oder durch Erklärung zur Niederschrift Einspruch einlegen.

3. Wahlberechtigte, die in das Wählerverzeichnis eingetragen sind, erhalten bis spätestens zum 05. Mai eine Wahlbenachrichtigung. Diese wird in Briefform zugestellt. Ein beiliegendes Merkblatt informiert über die Öffnungszeiten der Briefwahlstelle und die Erteilung von Wahlscheinen.

Wählen kann nur, wer in das Wählerverzeichnis eingetragen ist oder einen Wahlschein hat. Wer bis zum 05. Mai keine Wahlbenachrichtigung erhalten hat, aber glaubt, wahlberechtigt zu sein, muss Einspruch gegen das Wählerverzeichnis einlegen, wenn er nicht Gefahr laufen will, dass er sein Wahlrecht nicht ausüben kann.

Wahlberechtigte, die nur auf Antrag in das Wählerverzeichnis eingetragen werden und die bereits einen Wahlschein und Briefwahlunterlagen beantragt haben, erhalten keine Wahlbenachrichtigung.

4. Einen Wahlschein erhält ein in das Wählerverzeichnis eingetragener Wahlberechtigter auf Antrag. In das Wählerverzeichnis eingetragene Wahlberechtigte können Wahlscheine bis Freitag, den 24. Mai, 18.00 Uhr, in der Briefwahlstelle mündlich oder schriftlich beantragen. In der Briefwahlstelle besteht die Möglichkeit, das Wahlrecht unmittelbar vor Ort auszuüben. Im Falle nachweislich plötzlicher Erkrankung, die ein Aufsuchen des Wahlraumes nicht oder nur unter nicht zumutbaren Schwierigkeiten möglich macht, kann der Antrag noch bis zum Wahltag, 15.00 Uhr, gestellt werden.

Versichert ein Wahlberechtigter glaubhaft, dass ihm der beantragte Wahlschein nicht zugegangen ist, kann ihm bis zum Tag vor der Wahl, 12.00 Uhr, ein neuer Wahlschein erteilt werden.

5. Ein nicht in das Wählerverzeichnis eingetragener Wahlberechtigter erhält auf Antrag einen Wahlschein,

a) wenn er nachweist, dass er ohne sein Verschulden die Antragsfrist auf Aufnahme in das Wählerverzeichnis bei Deutschen nach § 22 Abs. 2 Nr. 1 Kommunalwahlordnung des Landes Sachsen-Anhalt bzw. § 17 Abs. 1 der Europawahlordnung, bei Unionsbürgern nach § 17a Abs. 2 der Europawahlordnung bis zum 5. Mai oder die Einspruchsfrist gegen das Wählerverzeichnis in der Zeit vom 6. bis 10. Mai (§ 21 Abs. 1 der Europawahlordnung, § 19 der Kommunalwahlgesetz) versäumt hat,

b) wenn sein Recht auf Teilnahme an der Wahl erst nach Ablauf der Antragsfrist bei Deutschen nach § 22 Abs. 2 Nr. 2 Kommunalwahlordnung des Landes Sachsen-Anhalt bzw. § 17 Abs. 1 der Europawahlordnung, bei Unionsbürgern nach § 17a Abs. 2 der Europawahlordnung oder der Einspruchsfrist nach § 21 Abs. 1 der Europawahlordnung entstanden ist,

c) wenn sein Wahlrecht im Einspruchsverfahren festgestellt worden und die Feststellung erst nach Abschluss des Wählerverzeichnisses zur Kenntnis der Gemeindebehörde gelangt ist. Nicht in das Wählerverzeichnis eingetragene Wahlberechtigte können aus den angegebenen Gründen den Antrag auf Erteilung eines Wahlscheines noch bis zum Wahltag, 15.00 Uhr, stellen.

6. Wer den Antrag auf Erteilung eines Wahlscheines für einen anderen stellt, muss durch Vorlage einer schriftlichen Vollmacht nachweisen, dass er dazu berechtigt ist. Ein behinderter Antragsteller kann sich bei der Antragstellung der Hilfe einer anderen Person bedienen. Mit dem Wahlschein werden zugleich Briefwahlunterlagen – Stimmzettel, Umschläge und Merkblätter - ausgegeben. Die Abholung von Wahlschein und Briefwahlunterlagen für einen anderen ist nur möglich, wenn die Berechtigung zur Empfangnahme der Unterlagen durch Vorlage einer schriftlichen Vollmacht nachgewiesen wird und die bevollmächtigte Person nicht mehr als vier Wahlberechtigte vertritt. Bei der Briefwahl muss der Wähler den Wahlbrief mit dem Stimmzettel und dem Wahlschein so rechtzeitig an die angegebene Stelle absenden, dass der Wahlbrief dort spätestens am Wahltag bis 18.00 Uhr eingeht. Der Wahlbrief wird im Bereich der Deutschen Post AG als Standardbrief ohne besondere Versendungsform unentgeltlich befördert. Er kann auch in der Briefwahlstelle abgegeben werden.

7. Die Briefwahlstelle ist zu folgenden Zeiten geöffnet:

Montag 9 bis 12 und 13 bis 16 Uhr

Dienstag 9 bis 12 und 13 bis 20 Uhr

Mittwoch 9 bis 14 Uhr

Donnerstag 9 bis 12 und 13 bis 18 Uhr

Freitag 9 bis 13 Uhr, am 24.05. auch 13 bis 18 Uhr.

Schriftliche Wahlscheinanträge sind an folgende Adresse zu richten:

Landeshauptstadt Magdeburg Wahlamt 39090 Magdeburg. Die Beantragung ist auch per Telefax, (0391) 540 2821, oder bequem über das Online-Formular unter www.magdeburg.de/wahlen möglich.

Landeshauptstadt Magdeburg

Wahlamt

Holger Platz

Stadt- und Gemeindewahlleiter

Vorstehende Veröffentlichung wird hiermit bekannt gemacht

Dr. Trümper

Oberbürgermeister

Wahlbekanntmachung

1. Am 26. Mai 2019 findet in der Bundesrepublik Deutschland die Wahl zum

Europäischen Parlament

statt. Am gleichen Tage finden im Land Sachsen-Anhalt

Kommunalwahlen

statt. In der kreisfreien Stadt Magdeburg sind die Mitglieder des Stadtrates sowie der Ortschaftsräte in den Ortschaften Pechau, Randau-Calenberge und Beyendorf-Sohlen zu wählen.
Die Wahl dauert von 8 - 18 Uhr.

2. Die Briefwahlergebnisse der Landeshauptstadt Magdeburg zur Wahl zum Europäischen Parlament werden gesondert festgestellt. Ebenso erfolgt die Feststellung der Briefwahlergebnisse zu den Stadtratswahlen in der kreisfreien Stadt Magdeburg – mit Ausnahme der Briefwahlstimmen aus Stadtteilen, in denen zusätzlich Ortschaftsräte gewählt werden (Pechau, Randau-Calenberge und Beyendorf-Sohlen) – durch gesondert eingesetzte Briefwahlvorstände.

Für beide Wahlen treten die jeweiligen Briefwahlvorstände zur öffentlichen Auszählung am 26. Mai 2019 um 15:00 Uhr in der Berufsbildenden Schule „Otto von Guericke“ Magdeburg, Am Krökentor 1b-3, 39104 Magdeburg, zusammen.

In den Stadtteilen Pechau, Randau-Calenberge und Beyendorf-Sohlen werden die Briefwahlstimmen zu den Stadtrats- und Ortschaftsratswahlen nach Ablauf der Wahlzeit (18 Uhr) in das Wahlergebnis eines Urnenwahlbezirks einbezogen. In den Wahlräumen folgender Wahlbezirke gemäß Wahlbekanntmachung werden sie ausgezählt: 7401 für Pechau (Gemeindehaus Pechau, Breite Straße 18), 7601 für Randau-Calenberge (Bürgerhaus Randau, Müllerbreite 16) und 7801 für Beyendorf-Sohlen (Gemeindekirchenraum, Schulstraße 4/5).

3. Jede wahlberechtigte Person, die keinen Wahlschein besitzt, kann nur in dem Wahlraum des Wahlbezirks wählen, in dessen Wählerverzeichnis sie eingetragen ist. Wahlbezirk und Wahlraum sind in der Wahlbenachrichtigung angegeben, die den Wahlberechtigten bis zum 05. Mai 2019 zugegangen ist.
Die Wähler haben die Wahlbenachrichtigung und ihren Personalausweis oder Reisepass zur Wahl mitzubringen. Sie haben sich auf Verlangen des Wahlvorstands über ihre Person auszuweisen. Die Wahlbenachrichtigung soll bei der Wahl abgegeben werden. Gewählt wird mit amtlichen Stimmzetteln. Jeder Wähler erhält bei Betreten des Wahlraumes einen Stimmzettel ausgehändigt.

Bei der Wahl zum Europäischen Parlament hat jeder Wähler eine Stimme.

Der Stimmzettel enthält jeweils unter fortlaufender Nummer die Bezeichnung der Partei und ihrer Kurzbezeichnung bzw. die Bezeichnung der sonstigen politischen Vereinigung und ihr Kennwort sowie jeweils die Namen der ersten zehn Bewerber der zugelassenen Wahlvorschläge und rechts von der Bezeichnung des Wahlvorschlagsberechtigten einen Kreis für die Kennzeichnung.

Der Wähler gibt seine Stimme in der Weise ab, dass er auf dem rechten Teil des Stimmzettels durch ein in einem Kreis gesetztes Kreuz oder auf andere Weise eindeutig kenntlich macht, welchem Wahlvorschlag sie gelten soll

Bei der Stadtratswahl hat jeder Wähler drei Stimmen.

Der Stimmzettel für die Stadtratswahl enthält die im Wahlbereich zugelassenen Wahlvorschläge und die zugelassenen Wahlvorschlagsverbindungen. Bei der Stadtratswahl kann der Wähler

a. Auf dem Stimmzettel die Namen der Bewerber, denen er seine Stimme geben will, durch Ankreuzen in den dafür vorgesehenen Kreisen oder auf andere Weise zweifelsfrei kennzeichnen;

b. einem Bewerber bis zu drei Stimmen geben;

c. seine Stimme auch verschiedenen Bewerbern eines Wahlvorschlages geben, ohne an die Reihenfolge innerhalb des Wahlvorschlages gebunden zu sein;

d. seine Stimme Bewerbern verschiedener Wahlvorschläge geben.

Die Wahlen zu den Ortschaftsräten

gelten die vorstehend genannten Regeln der Stadtratswahl in gleicher Weise.

Die Stimmzettel müssen von den Wählern in einer *Wahlkabine* des Wahlraumes ***unbeobachtet*** gekennzeichnet und in der Weise gefaltet werden, dass seine Stimmabgabe nicht erkennbar ist.

4. Im Anschluss an die Wahlhandlung erfolgen die Ermittlung und Feststellung des Wahlergebnisses der Europawahl im Wahlbezirk. Die Ermittlung und Feststellung des Wahlergebnisses der Stadtratswahl im Wahlbezirk erfolgt unmittelbar im Anschluss an die Feststellung des Wahlergebnisses der Europawahl.

5. Die Wahlhandlung sowie die Ermittlung und Feststellung des Wahlergebnisses im Wahlbezirk sind öffentlich. Jedermann hat Zutritt, soweit das ohne Beeinträchtigung des Wahlgeschäfts möglich ist.

6. Wähler, die einen ***Wahlschein*** für die Europawahl haben, können an der Wahl in der Stadt Magdeburg

a. durch Stimmabgabe in einem beliebigen Wahlbezirk oder

b. durch Briefwahl teilnehmen.

Wähler, die einen ***Wahlschein*** für die Kommunalwahl haben, können an der Wahl in der Stadt Magdeburg

a. durch Stimmabgabe in einem beliebigen Wahlbezirk ihres Wahlbereiches oder

b. durch Briefwahl teilnehmen.

Wer durch Briefwahl wählen will, muss sich von der Briefwahlstelle der Landeshauptstadt für jede Wahl, für die er wahlberechtigt ist, den amtlichen Stimmzettel, den amtlichen Wahlumschlag sowie den amtlichen Wahlbriefumschlag beschaffen und jeden Wahlbrief mit dem Stimmzettel (im verschlossenen Wahlumschlag) und dem unterschriebenen Wahlschein so rechtzeitig der auf dem Wahlbriefumschlag angegebenen Stelle übersenden, dass er dort spätestens am Wahltage bis 18.00 Uhr eingeht. Die Wahlbriefe können auch in der Briefwahlstelle abgegeben werden. Für die Briefwahl wird ein Merkblatt zur Verfügung gestellt. Außer im Fall plötzlicher Erkrankung können Wahlscheine und Briefwahlunterlagen nur bis Freitag, den 24. Mai 2019, 18 Uhr beantragt werden.

Die Briefwahlstelle befindet sich im Katzensprung 2 und ist telefonisch unter 540 2993, 540 2863, 540 2138 und 540 2467 zu erreichen.

7. Jeder Wahlberechtigte kann sein Wahlrecht nur ***einmal*** und nur ***persönlich*** ausüben. Das gilt für die Europawahl auch für Wahlberechtigte, die zugleich in einem anderen Mitgliedsstaat der Europäischen Union wahlberechtigt sind (§ 6 Abs. 4 des Europawahlgesetzes).
Wer unbefugt wählt oder sonst ein unrichtiges Ergebnis einer Wahl herbeiführt oder das Ergebnis verfälscht, wird mit einer Freiheitsstrafe bis zu 5 Jahren oder mit Geldstrafe bestraft. Schon der Versuch ist strafbar. (§107a Abs.1 und 3 des Strafgesetzbuches)

Das Gebiet der Stadtteile Neue Neustadt, ein Teil Alte Neustadt, Neustädter See, Neustädter Feld, Kannenstieg, Sülzegrund, Rothensee, Industriehafen, Gewerbegebiet Nord und Barleber See gehört zu den Kommunalwahlbereichen 01 und 02 und ist in folgende Wahlbezirke eingeteilt:

Wahlbereich 01

Wahlbezirk 0406
Wahlraum:
Werner-von-Siemens-Gymnasium
Stendaler Straße 10

Altmärker Privatstraße	
Askanischer Platz	
Bödikerstraße	
Bötticherplatz	
Charles-de-Gaulle-Platz	
Denekestraße	
Dräseckeplatz	
Gardeleger Straße	
Hafenstraße	
Joseph-von-Fraunhofer-Straße	
Koskastraße	
Lostauer Straße	
Martinsplatz	
Moldenstraße	18
Niels-Bohr-Straße	
Osterburger Privatweg	
Osterburger Straße	
Ottenbergstraße	23 - 36a
Otto-Hahn-Straße	
Peter-Paul-Straße	9 - 30
Rogätzer Straße	
Rothenseer Straße	153 - 163
Salzwedeler Straße	1a - 7c 11 - 18
Sandtorstraße	1 - 5
Sarajevo-Ufer	
Schartaustraße	
Schifferstraße	23 - 41
Speicherstraße	
Stendaler Straße	3 - 18
Tangermünder Straße	
Theodor-Kozlowski-Straße	
Werner-Heisenberg-Straße	
Wittenberger Straße	17-19
Zum Mühlenwerk	

Wahlbezirk 0801
Wahlraum:
IGS “Regine Hildebrandt“
Pablo-Neruda-Straße 10

Klosterwuhne	21
Pablo-Neruda-Straße	1 - 4 10 - 13
Salvador-Allende-Straße	10a; 11
Victor-Jara-Straße	

Wahlbezirk 0802
Wahlraum:
Grundschule “An der Klosterwuhne“
Pablo-Neruda-Straße 13

Neustädter Platz	
Pablo-Neruda-Straße	5 - 9
Platz der Begegnung	
Salvador-Allende-Straße	6 - 10 34; 34a
Schrotebogen	12 - 22

Wahlbezirk 0803
Wahlraum:
Grundschule “An der Klosterwuhne“
Pablo-Neruda-Straße 13

Am Vogelgesang	ger. 22 - 44
Im Steingewände	24; 26
Salvador-Allende-Straße	13 - 32

Wahlbezirk 0804
Wahlraum:
Stadtteiltreff “Oase“
Pablo-Neruda-Straße 11

Am Rosenbusch	
Am Schöppensteg	
Am Vogelgesang	unger. 17 - 23
Amselsteg	
Aue	
Barleber Straße	1; 3
Bei Hohmanns	8
Griesemann-Privatweg	
Heideweg	
Im Steingewände	1 - 20
Reihersteg	
Schöppensteg	46 - 67
Sichelweg	
Sonnensteig	
Wachtelsteg	

Wahlbezirk 0805
Wahlraum:
IGS “Regine Hildebrandt“
Pablo-Neruda-Straße 10

Am Seeufer	
Schrotebogen	1 - 11

Wahlbezirk 0806
Wahlraum:
Hoffnungsgemeinde
Krähenstieg 2

Am Krähenberg	ger. 56 - 68
Bördebogen	
Dohlenstieg	
Im Brunnenhof	
Krähenstieg	1 - 9
Schrotebogen	23 - 28

Wahlbezirk 0808
Wahlraum:
IGS “Regine Hildebrandt“
Pablo-Neruda-Straße 10

Albert-Schweitzer-Straße	1
Dr.-Grosz-Straße	
Lumumbastraße	21 - 24
Salvador-Allende-Straße	1 - 5; 38

Wahlbezirk 1001
Wahlraum:
Bürgerhaus Kannenstieg
Johannes-R.-Becher-Straße 57

Hanns-Eisler-Platz	6 - 9
Johannes-R.-Becher-Straße	43 - 51b
Otto-Nagel-Straße	

Wahlbezirk 1003
Wahlraum:
Grundschule “Am Kannenstieg“
Pablo-Picasso-Straße 20

Bertinger Weg	
Ebel-Privatweg	
Ebendorfer Chaussee	ger. 62 - 72
Farsleber Straße	
Hanns-Eisler-Platz	1 - 5
	11; 11a
Hans-Grundig-Straße	12 - 14
Johannes-R.-Becher-Straße	41 - 42
	52 - 57
Kannenstieg	1
Klosterfelde	
Loitscher Weg	
Sülzborn	
Wenddorfer Weg	

Wahlbezirk 0807
Wahlraum:
IGS “Regine Hildebrandt“
Pablo-Neruda-Straße 10

Albert-Schweitzer-Straße	2 - 16
Am Krähenberg	57
An den Barroseen	
Barleber Chaussee	
Koppelanger	
Krähenstieg	15
Ziolkowskistraße	

Wahlbezirk 0809
Wahlraum:
Stadtteiltreff “Oase“
Pablo-Neruda-Straße 11

Lumumbastraße	1 - 20; 26

Wahlbezirk 1002
Wahlraum:
Bürgerhaus Kannenstieg
Johannes-R.-Becher-Straße 57

Hans-Grundig-Straße	1 - 11; 19
Helene-Weigel-Straße	11 - 49
Johannes-R.-Becher-Straße	31 - 40
	58 - 76
Pablo-Picasso-Straße	22 - 28

Wahlbezirk 1005
Wahlraum:
Grundschule “Am Kannenstieg“
Pablo-Picasso-Straße 20

Helene-Weigel-Straße	2 - 10
Johannes-R.-Becher-Straße	15 - 30
Kannenstieg	12 - 42
Pablo-Picasso-Straße	1 - 20
	36 - 42

Wahlbezirk 1006
Wahlraum:
Grundschule “Am Kannenstieg“
Pablo-Picasso-Straße 20

Am Pfahlberg	
Fritz-Maenicke-Straße	
Großer Kannenstieg	
Helene-Weigel-Straße	1
Johannes-R.-Becher-Straße	1 - 14e; 80
Neuer Sülzeweg	
Rothenseer Weg	
Sülzeanger	
Wisninger Wuhne	

Wahlbezirk 6601

Wahlraum:
Grundschule “Rothensee“
Windmühlenstraße 30

Ackendorfer Straße	
Agneswerder	
Allerstraße	
Altenhäuser Straße	
August-Bebel-Damm	6; 7
Badeteichstraße	31 - 65
Bauernwerder	
Bülstringer Straße	
Buschfeldstraße	
Eschenröder Straße	
Fallersleber Straße	unger.1 - 67 ger. 2 - 44
Forsthausstraße	
Gutensweger Straße	
Havelstraße	
Heinrichsberger Privatweg	
Heinrichsberger Straße	
Hillersleber Straße	
In der Rönnepöhle	
Industriestraße	
Jersleber Straße	unger. Hausrn.
Karpenlake	
Klosterkamp	
Königswerder	
Körbelitzer Straße	
Külzauer Straße	
Lange Lake	
Nonnenwerder	
Oebisfelder Straße	17a - 17d
Pettenkoferbrücke	
Saalestraße	
Salchauer Straße	ger. Hausrn.
Samsweger Straße	
Steinkopfinsel	1
Vahldorfer Straße	
Windmühlen-Privatweg	
Windmühlenstraße	
Zwischenwerkstraße	

Wahlbezirk 6603

Wahlraum:
Grundschule “Rothensee“
Windmühlenstraße 30

Akazienstraße	
Am Alten Gasometer	
Am Deichwall	
Am Hansehafen	
Am Mittellandkanal	
Am Zweigkanal	
August-Bebel-Damm	12 - 60
Azaleenweg	
Badeteichstraße	1 - 30
Barschweg	
Brassenweg	
Büdener Straße	
Burgenser Weg	
Burger Straße	
Buschweg	
Deichweg	
Elbeuer Straße	
Fallersleber Straße	ger. 46 - 62 unger. 67a - 79
Gasereistraße	
Glindenberger Weg	
Grabower Straße	
Großer Hof	
Hamburger Damm	
Hechtweg	
Hohenwarther Straße	
Ihleburger Straße	
Im Busch	
In den Worthen	
Jasminweg	
Jersleber Straße	ger. Hausrn.
Kornblumenweg	
Kraftwerk-Privatweg	
Krugstraße	
Lindenstraße	
Lindhorster Straße	
Margeritenweg	
Meitzendorfer Straße	
Nachtigallenweg	
Niegripper Straße	
Oebisfelder Straße	1 - 14; 18 - 35
Orchideenweg	
Parchauer Straße	
Robinienstraße	
Salchauer Straße	unger. Hausrn.
Scheidebuschstraße	
Schiffshebewerk	
Seeweg	
Stegelitzer Straße	
Steinkopfinsel	3 - 15
Tucheimer Straße	
Turmstraße	
Wiedersdorfer Straße	
Wörmlitzer Straße	
Ziegeleistraße	
Zur Schleuse	

Wahlbereich 02

Wahlbezirk 0601
Wahlraum:
Nobertusgymnasium
Nachtweide 77

Alte Diamant Brauerei	
Bremer Straße	ger. 2 - 10; 18; 20
Brüderstraße	
Gröperstraße	14 - 21
Hamburger Straße	11; 22; 24
Hospitalstraße	
Laaßstraße	
Lübecker Straße	113 - 135
Marschweg	
Mittagstraße	16 - 40
Morgenstraße	1 - 15
	65 - 78a
Nachtweide	18 - 44
	68 - 99
Nicolaiplatz	
Nicolaistraße	
Ohrestraße	2 - 20
	38 - 53
Rademacherweg	
Rothenseer Gartenweg	
Rothenseer Privatweg	
Rothenseer Straße	10 - 27f
	62 - 152
Schmidtstraße	1 - 10
	46 - 59
Schöppensteg	2 - 8
Schwiesaustraße	
Wasserkunststraße	

Wahlbezirk 0603
Wahlraum:
Nobertusgymnasium
Nachtweide 77

Alexanderstraße	
Am Vogelgesang	1a; 2a; 3a; 12;15
Heinrichstraße	23a - 35
Kastanienstraße	
Klosterwuhne	2 - 14
	24 - 42
Lübecker Straße	71 - 101
Morgenstraße	30 - 54
Nachtweide	61 - 63c
Rosenthalstraße	
Rostocker Straße	
Schmidtstraße	21 - 33
Zielitzer Straße	
Zooallee	

Wahlbezirk 0602
Wahlraum:
Nobertusgymnasium
Nachtweide 77

Bremer Straße	unger. 1 - 13a
Fabrikenstraße	
Hamburger Straße	1 - 8
	unger.19 - 23
Heinrichstraße	2 - 23
Hohe Straße	
Lübecker Straße	102 - 111
Morgenstraße	17 - 26
	55 - 64
Nachtweide	45 - 58
Oldenburger Straße	
Papengang	
Schmidtstraße	12 - 20a
	34 - 45

Wahlbezirk 0604
Wahlraum:
Gemeinschaftsschule “Thomas Müntzer“
Umfassungsstraße 76a

Abendstraße	5 - 5b
	16a - 21
Am Neustädter Feld	25 - 49
Ankerstraße	
Colbitzer Straße	
Heinrich-Mundlos-Ring	
Im Mittelfelde	
Insleber Straße	
Lorenzweg	32 - 54
Lübecker Straße	1 - 21c
Mittagstraße	1 - 15c
Moritzplatz	4 - 6
Moritzstraße	4 - 10
Münchenhofstraße	
Siedlerweg	
Umfassungsstraße	2 - 4
	55 - 85
Umfassungsweg	
Wolmirstedter Straße	19 - 27

Wahlbezirk 0605
Wahlraum:
Gemeinschaftsschule “Thomas Müntzer“
Umfassungsstraße 76a

Abendstraße	6 - 16
Grünstraße	1; 15 - 17
Haldensleber Straße	43
Hugenottenstraße	10
Kurze Straße	
Lübecker Straße	22 - 35
Moritzplatz	1 - 2
Moritzstraße	1 - 2g
Ritterstraße	
Umfassungsstraße	14 - 29
Wedringer Straße	

Wahlbezirk 0606
Wahlraum:
Gemeinschaftsschule “Thomas Müntzer“
Umfassungsstraße 76a

Bebertaler Straße	7 - 14; 19
Charlottenstraße	
Dannefelder Straße	1 - 8
Grünstraße	10 - 14
Haldensleber Straße	3 - 38
Hugenottenstraße	1 - 6
Hundisburger Straße	
Kuckhoffplatz	
Lübecker Straße	37 - 41
Neuenhofer Straße	
Umfassungsstraße	42
Wolmirstedter Straße	9

Wahlbezirk 0609
Wahlraum:
Grundschule “Am Vogelgesang“
Am Vogelgesang 4

Am Polderdeich	10; 12
	20 - 57
Am Polderdeich Seitenweg	
Am Vogelgesang	1; 2; 4
Bunsenstraße	unger. Hausn.
Curiestraße	ger. 2 - 48
	unger. 11 - 33
Hellasweg	
Lauestraße	
Nixeweg	
Ostwaldstraße	
Pettenkoferstraße	
Poseidonweg	
Robert-Mayer-Straße	
Rothenseer Straße	33
Scheelestraße	
Schöppensteg	9 - 27
	87 - 100

Wahlbezirk 1203
Wahlraum:
Comeniusschule
Kritzmannstraße 2

Am Stadtblick	22 - 38
Crucigerstraße	8 - 15
	24 - 25
Georg-Singer-Straße	
Hermann-Bruse-Platz	
Kritzmannstraße	
Othrichstraße	13 - 29
Rollestraße	1 - 29

Wahlbezirk 0608
Foyer Gesundheits-u.Veterinäramt
Lübecker Straße 32

Bebertaler Straße	1 - 6
Dannefelder Straße	12
Dequeder Straße	
Ebendorfer Chaussee	unger. 9 - 25
Lübecker Privatweg	1 - 37
Lübecker Straße	43 - 70

Wahlbezirk 0610
Wahlraum:
Grundschule “Am Vogelgesang“
Am Vogelgesang 4

Am Polderdeich	1 - 9
	unger.11 - 17
Am Vorhorn	
Bunsenstraße	ger. Hausnrn.
Curiestraße	unger. 35 - 61
	ger. 50 - 70
Fraunhoferplatz	
Magnus-Hirscheld-Weg	
Ohrestraße	30 - 37
Reichelstraße	
Rothenseer Straße	34 - 60

Wahlbezirk 1201
Wahlraum:
Comeniusschule
Kritzmannstraße 2

Am Stadtblick	1 - 21a
In den Meerwellen	
Rathmannstraße	
Silberschlagstraße	

Wahlbezirk 1202
Wahlraum:
Comeniusschule
Kritzmannstraße 2

Mechthildstraße	
Olvenstedter Graseweg	1 - 5
	38 - 55
Thietmarstraße	

Wahlbezirk 1205
Wahlraum:
Nachbarsschaftszentrum Neustädter Feld
Othrichstraße 30

Crucigerstraße	16 - 20a
Othrichstraße	1 - 11
	30 - 44a
Resewitzstraße	
Rollestraße	33 - 53
Scheyringstraße	
Ulnerstraße	

Wahlbezirk 1207
Wahlraum:
Buntes Werkstattprojekt
Ferchlander Weg 1

Akener Weg	
Am Kleinen Silberberg	
Barbyer Weg	
Birkenweiler 1.Gartenweg	
Birkenweiler 2.Gartenweg	
Birkenweiler 3.Gartenweg	
Birkenweiler 4.Gartenweg	1 - 18
Birkenweiler 5.Gartenweg	
Birkenweiler 6.Gartenweg	
Birkenweiler 7.Gartenweg	
Birkenweiler 8.Gartenweg	
Birkenweiler 9.Gartenweg	
Bittkauer Weg	
Bleichenweg	
Burgstaller Weg	ger. 2 - 64
	unger. 3 - 41
Ferchlander Weg	
Holzweg	58b; 62; 62a
Kehnerter Weg	
Klötzer Weg	
Langer Schlag	
Lerchenwuhne	unger. 85 - 151
	ger. 114 - 128
Miester Weg	
Milchweg	25
Olvenstedter Graseweg	15 - 35
Pareyer Weg	
Ringfurther Weg	27
Süplinger Weg	
Tangerhütter Weg	
Uchtdorfer Weg	
Zur Kirschblüte	

Wahlbezirk 1208
Wahlraum:
Buntes Werkstattprojekt
Ferchlander Weg 1

Birkholzer Weg	
Burgstaller Weg	unger. 45 - 55
Lerchenwuhne	ger. 130 -142
	unger. 171-189
Meseberger Weg	

Wahlbezirk 1209
Wahlraum:
Don-Bosco-Zentrum
Milchweg 29

Birkenweiler	100
Birkenweiler 4.Gartenweg	19; 20
Ebendorfer Chaussee	unger. 39 - 57
Lübecker Privatweg	40 - 57
Milchweg	1 - 24; 26 - 45
Ringfurther Weg	1 - 23

Das Gebiet der Stadtteile Großer Silberberg, Nordwest, Alt Olvenstedt und Stadtfeld Ost gehört zu den Kommunalwahlbereichen 03 und 04 und ist in folgende Wahlbezirke eingeteilt:

Wahlbereich 03

Wahlbezirk 1801
Wahlraum:
Grundschule “Nordwest“
Hugo-Junkers-Allee 54b

Baumschulenweg	unger. 33 - 111
	ger. 50 - 80
Blechenweg	
Boquet-Graseweg	unger. 29 - 61
Brueghelweg	
Burgkmairweg	
Caspar-David-Friedrich-Weg	
Frans-Hals-Weg	
Haferbreite	
Hugo-Junkers-Allee	ger. 50 - 98
	unger. 85 - 121
Juliusstraße	unger. 1 - 27

noch Wahlbezirk 1801

Kleeweg	
Olvenstedter Scheid	ger. 2 - 18
Ostrowskistraße	unger. 1 - 97
	ger. 2 - 16; 96
Reinhard-Lakomy-Straße	
Rembrandtweg	
Rubensweg	
Rungeweg	

Wahlbezirk 1802
Wahlraum:
Grundschule “Nordwest“
Hugo-Junkers-Allee 54b

Am Bördegarten	
Baumschulenweg	unger.1 - 31
	ger. 2 - 48
Boquet-Graseweg	ger. 32 - 102
Flachsbreite	
Ginsterbreite	
Graffweg	
Grünewaldweg	
Hasenpflugstraße	
Holzweg	unger. Hausnrn.
Hugo-Junkers-Allee	unger. 1 - 83b
	ger. 2 - 48
Im Rennegarten	
Jakob-Wassermann-Straße	
Juliusstraße	ger. 2 - 48
	unger. 27a - 53
Kischstraße	
Mohnweg	
Ostrowskistraße	ger. 26 - 60
Rapsbreite	
Rennetal	ger. Hausnrn.
Robert-Koch-Straße	unger. 27 - 47
Stefan-Zweig-Weg	
Tischbeinweg	

Wahlbezirk 2001
Wahlraum:
Grundschule “Alt Olvenstedt“
Helmstedter Chaussee 17

Agrarstraße	1 - 23
	unger. 25 - 31
	ger. 26a - 32
Am Freiheitsplatz	
Am Freihof	
Am Pfändetor	
Am Teich	
An der Darre	
An der Graube	
Bauernstraße	
Birkenallee	1 - 5
Bördeachtel	
Dorfstraße	
Friedhofsweg	
Friedrich-Engels-Straße	unger. Hausnrn.
Grüne Gasse	
Helmstedter Chaussee	
Hirtenstraße	
Hohe Leuchte	
Hohes Feld	
Krumme Gasse	
Kurze Gasse	
Nordstraße	
Oberer Hohenwarsleber Weg	
Obstgasse	

Wahlbezirk 1803
Wahlraum:
Mensa Baudezernat
An der Steinkuhle 6

Am Kiebitzpfuhl	
Am Neustädter Feld	72 - 136
Am Schäferbrunnen	
An der Steinkuhle	1 - 8
	20 - 60
An der Waldschule	
Boquet-Graseweg	103 - 123
Distelweg	
Engel-Privatweg	
Farnkrautbreite	
Garke-Privatweg	
Goldammerweg	
Grabbestraße	
Holzweg	ger. 4 - 58
Im Gänseei	
Im Kräuterwinkel	
Kamillenweg	
Klosterhufe	
Langefelder Weg	
Lerchenwuhne	1 - 51
Lorenzlust	
Lorenzweg	56 - 143
Nesselpfad	
Robert-Koch-Straße	ger. 28 - 50
Rückertstraße	
Wacholdersteg	
Waldmeisterweg	
Windrosen-Privatweg	

noch Wahlbezirk 2001

Ostendorfer Straße	1; 3
Poststraße	ger. Hausnrn.
Rotweg	1
Schnarsleber Weg	
Schulzentorstraße	
Schützentorstraße	
Steinbruchweg	
Stephan-Schütze-Platz	
Stephan-Schütze-Straße	
Unterer Hohenwarsleber Weg	
Weizengrund	1 - 3
Wellenberg	

Wahlbezirk 2002
Wahlraum:
Grundschule “Alt Olvenstedt“
Helmstedter Chaussee 17

Agrarstraße	22; 24; 26
Am Sportplatz	
An den Röthen	
Birkenallee	6 - 33; 35
Blütengasse	
Dinkelgrund	
Friedrich-Aue-Straße	
Friedrich-Engels-Straße	ger. Hausnrn.
Gartenweg	
Hegewiesenweg	
Im Felde	
Jahnstraße	unger. Hausnrn.
Kleine Sternstraße	
Klusweg	
Lebersdorfer Straße	
Mittelweg	1 - 13; 17
Oberer Sülzeweg	
Olvenstedter Chaussee	ger. 106 - 138
Osolfstraße	
Ostendorfer Straße	4 - 37
Poststraße	unger. 1 - 15
Reiterweg	
St.-Josef-Straße	unger. 1 - 7a
	ger. 4 - 16
Tischlergasse	
Weizengrund	4 - 21
	ger. 22 - 80
Wisninger Straße	

Wahlbezirk 2203
Wahlraum:
Grundschule “Am Fliederhof“
Hans-Grade-Straße 83

Am Großen Silberberg	
Am Florapark	
Birkenallee	34
Ede-und-Unku-Weg	
Hans-Grade-Straße	1 - 50; 130
Johannes-Göderitz-Straße	1 - 54
Olvenstedter Graseweg	36f; 37
Silberbergweg	

Wahlbezirk 2207
Wahlraum:
ACZ Olvenstedt (Volkssolidarität)
Bruno-Beye-Ring 3

Bruno-Beye-Ring	1 - 19
	28; 28a
Bruno-Taut-Ring	3a - 31
Olvenstedter Chaussee	unger. 125 - 179
Olvenstedter Grund	2; 4; 20; 71; 73
St.-Josef-Straße	17a - 21f
Weizengrund	unger. 21a - 35

Wahlbezirk 2003
Wahlraum:
Grundschule “Alt Olvenstedt“
Helmstedter Chaussee 17

Auf der Grauwacke	
Basaltweg	
Emil-Rungwerth-Weg	
Felsengrund	
Granitweg	
Jahnstraße	64
Kalksteinweg	
Keuperwinkel	
Mergelweg	
Mittelweg	ger. 14 - 34
	unger. 21 - 35
Plachwitzer Weg	
Poststraße	17
Roteisenweg	
Rübengrund	
Sandsteinweg	
Scherbenwinkel	
St.-Laurentius-Weg	
Weizengrund	82
Zechsteinring	
Zum Sauren Tal	
Zur Tonkuhle	

Wahlbezirk 2201
Wahlraum:
Makarenkoschule
Olvenstedter Scheid 43

Düppler Grund	
Gneisenauring	1 - 34a
	35; 36
Heinrich-Lange-Grund	
Johannes-Göderitz-Straße	124; 125
Olvenstedter Chaussee	38 ; 104; 104y
Olvenstedter Scheid	26; 34
	unger. 39 - 101
Scharnhorstring	
Torweg	

Wahlbezirk 2204
Wahlraum:
Grundschule “Am Fliederhof“
Hans-Grade-Straße 83

Hans-Grade-Straße	57 - 121
Johannes-Göderitz-Straße	57 - 115
Olvenstedter Graseweg	36
Olvenstedter Scheid	20; 20a

Wahlbezirk 2209
Wahlraum:
Gemeinschaftsschule “W.Weitling“
St.-Josef-Straße 83

Bruno-Taut-Ring	32 - 119
	156 - 178
St.-Josef-Straße	unger. 9 - 13
	38 - 93

Wahlbezirk 2211
Wahlraum:
BürgerBüro West
Bruno-Beye-Ring 50

Bruno-Beye-Ring	26 - 27
	29 - 50
Gerstengrund	
Huflattichweg	
Löwenzahnweg	
Olvenstedter Grund	unger. 15 - 37
Rennebogen	
Renneweg	96
Roggengrund	
Schafgarbenweg	
Salbeiweg	
Sauerampferweg	

Wahlbezirk 2410
Wahlraum:
Salzmannschule
Stormstraße 15

Albert-Vater-Straße	unger. 119 - 121
	140
Draisweg	
Friesenstraße	33 - 48
Fritz-Reuter-Straße	
Ganghoferstraße	
Goldschmidtring	
Harsdorfer Straße	ger. 2 - 10
Heimat-Privatstraße	
Olvenstedter Chaussee	1 - 30
Olvenstedter Platz	7 - 10
Olvenstedter Straße	39 - 42
Rennetal	unger. Hausnrn.
Schopenhauerstraße	27 - 28
Stormstraße	
Sudermannstraße	

Wahlbereich 04

Wahlbezirk 2401
Wahlraum:
Seniorenresidenz “Am Adelheidring“
Adelheidring 14

Adelheidring	
Alexander-Puschkin-Straße	7 - 8
	69a - 74
Bakestraße	
Damaschkeplatz	
Editharing	40 - 42
Freiligrathstraße	ger. Hausnrn.
Gerhart-Hauptmann-Straße	unger. 9 - 47
	ger. 16 - 26
	ger. 36 - 46
Goethestraße	49 - 60
Große Diesdorfer Straße	3 - 11
	237 - 254

Wahlbezirk 2215
Wahlraum:
Grundschule “Am Grenzweg“
Grenzweg 31

Blütengrund	
Boquet-Graseweg	unger. 1 - 23
Carl-Krayl-Ring	
Düppler Mühlenstraße	
Fliedergrund	
Gneisenauring	34c
Grenzweg	
Heinrich-Schmutze-Straße	
Moosgrund	
Nelkengrund	
Neuer Renneweg	20
Olvenstedter Chaussee	ger. 32 - 36
	unger. 89 - 123b
Olvenstedter Scheid	unger. 1a - 37
Parzellenweg	
Renneweg	6 - 51
Rohrgrundstraße	
Rosengrund	
Tulpengrund	
Veilchengrund	

noch Wahlbezirk 2401

Kleine Lindenallee	
Maxim-Gorki-Straße	10 - 25, 30
Michael-Lotter-Straße	
Olvenstedter Straße	1 - 9
	66 - 67
Schillerstraße	1; 3
Werner-Priegnitz-Straße	
Wilhelm-Linke-Straße	

Wahlbezirk 2402

Wahlraum:
Grundschule “Annastraße“
Annastraße 17

Alexander-Puschkin-Straße	46 - 60
Annastraße	1 - 17
Barlachstraße	
Emilien-Privatweg	
Große Diesdorfer Straße	25 - 37
Liebermannstraße	
Schadowstraße	
Steinigstraße	7 - 13

Wahlbezirk 2404

Wahlraum:
Grundschule “Stadtfeld“
Albert-Vater-Straße 72

Albert-Vater-Straße	unger. 7 - 57
Bruno-Wille-Straße	16 - 23
Edithawinkel	
Freiherr-vom-Stein-Straße	unger. 21 - 47
Friedrich-Naumann-Straße	
Gagernstraße	
Martin-Andersen-Nexö-Straße	16 - 26
Motzstraße	
Rödelstraße	
Röntgenstraße	
Sickingenstraße	
Viktor-von-Unruh-Straße	

Wahlbezirk 2406

Wahlraum:
BbS “Eicke von Repgow“
A.-Vater-Str. 90, Eingang über Draisweg

Albert-Vater-Straße	ger. 30 - 72
	unger. 59 - 81
	ger. 88 - 102
An der Steinkuhle	unger. 19 - 31
Ebendorfer Straße	7 - 53
Felsweg	
Freiherr-vom-Stein-Straße	unger. 13 - 19
Kiesweg	
Klopstockstraße	unger. Hausn.
Martin-Andersen-Nexö-Straße	1 - 15
Olvenstedter Straße	20 - 26
Robert-Koch-Straße	2 - 14
Schillerstraße	11 - 27a
Schopenhauerstraße	1 - 8
Steinweg	
Westernplan	

Wahlbezirk 2408

Wahlraum:
Salzmannschule
Stormstraße 15

Albert-Vater-Straße	unger. 87 - 103
Friesenstraße	10 - 26
Olvenstedter Straße	28 - 37e

Wahlbezirk 2403

Wahlraum:
Grundschule “Stadtfeld“
Albert-Vater-Straße 72

Bertha-von-Suttner-Straße	
Bruno-Wille-Straße	1 - 11
Ebendorfer Straße	3 - 6
Editharing	31 - 37
Freiherr-vom-Stein-Straße	ger. 4 - 48
	unger. 9 - 11
Freiligrathstraße	unger. 5 - 11
Gellertstraße	
Hebbelstraße	
Herderstraße	unger. 3 - 9
	10 - 47
Huttenstraße	
Klopstockstraße	ger. Hausnrn.
Lienhardstraße	
Liliencronstraße	
Roseggerstraße	
Stolzestraße	1; 1a; 7 - 12
Uhlichstraße	

Wahlbezirk 2405

Wahlraum:
BbS “Eicke von Repgow“
A.-Vater-Str. 90, Eingang über Draisweg

Freiligrathstraße	unger. 1 - 3a
Gerhart-Hauptmann-Straße	1 - 8
	ger. 10 - 14
Goethestraße	1 - 11d
Grimm-Privatweg	
Herderstraße	ger. 2 - 8a
Olvenstedter Straße	10 - 17
	52 - 65a
Scheffel-Privatstraße	
Schillerstraße	4 - 5
	42 - 48
Stolzestraße	2 - 6a
Uhlandstraße	13 - 32
Wilhelm-Raabe-Straße	14 - 20

Wahlbezirk 2407

Wahlraum:
Grundschule “Annastraße“
Annastraße 17

Friesenstraße	1 - 9
	49 - 58
Goethestraße	12 - 21
Immermannstraße	1 - 18
Olvenstedter Straße	43 - 51
Uhlandstraße	1 - 12
Wilhelm-Raabe-Straße	1 - 9

noch Wahlbezirk 2408

Schillerstraße	29 - 41d
Schopenhauerstraße	18 - 25
Tismarstraße	
Wielandstraße	

Wahlbezirk 2409
Wahlraum:
Grundschule “Annastraße“
Annastraße 17

Goethestraße	22 - 28
Immermannstraße	19 - 37
Martin-Agricola-Straße	
Olvenstedter Platz	1 - 3
Wilhelm-Klees-Straße	

Wahlbezirk 2411
Wahlraum:
Evangelische Grundschule
Wilhelm-Külz-Straße 1

Arndtstraße	27 - 39
	48 - 56
Gerhart-Hauptmann-Straße	ger. 46a - 64
Gleimweg	
Große Diesdorfer Straße	228 - 231
Hans-Löscher-Straße	unger. 33 - 57
	ger. 42 - 46
Kleine Straße	
Kleiststraße	
Lessingstraße	66 - 71
Liebknechtstraße	ger. 10 - 28; 21
Sachsenring	
Schenkendorfstraße	1 - 8
	14 - 30
Toepfferspark	
Wilhelm-Külz-Straße	1 - 9
	16 - 23a

Wahlbezirk 2413
Wahlraum:
Evangelische Grundschule
Wilhelm-Külz-Straße 1

Annastraße	33 - 39
Arndtstraße	9 - 26a
	40 - 47
Hans-Löscher-Straße	ger. 28 - 36
Lessingstraße	19; 19a
	61 - 65a
Liebknechtstraße	ger. 30 - 42
Schenkendorfstraße	9 - 13
Wilhelm-Külz-Straße	9a - 10
Winckelmannstraße	1 - 8

Wahlbezirk 2416
Wahlraum:
Grundschule “Annastraße“
Annastraße 17

Hans-Löscher-Straße	2 - 6
Hardenbergstraße	1 - 7
Körnerstraße	unger.Hnrn.
Lessingstraße	27 - 32
Nitzschkestraße	
Schellheimerplatz	5 - 8

Wahlbezirk 2412
Wahlraum:
IGS “Willy Brandt“ (Speiseraum)
Westring 30/32

Annastraße	19 - 32
	40 - 46
Arndtstraße	1 - 8
Große Diesdorfer Straße	208 - 227
Hans-Löscher-Straße	unger. 1 - 29
	ger. 8 - 24
Körnerstraße	ger. Hnrn.
Matthissonstraße	
Robert-Seitz-Straße	
Schellheimerplatz	1 - 4
Westring	unger. 3 - 11

Wahlbezirk 2414
Wahlraum:
IGS “Willy Brandt“ (Cafeteria)
Westring 30/32

Hardenbergstraße	
Johann-Gottlieb-Schoch-Straße	
Klaus-Miesner-Platz	
Lessingstraße	20 - 26
	56 - 60
Liebknechtstraße	unger. 27 - 55
	ger. 44 - 56
Schellheimerplatz	9
Schlachthofstraße	
Wilhelm-Kobelt-Straße	1 - 4
	24 - 44
Winckelmannstraße	9 - 30
Wilhelm-Külz-Straße	11 - 15
Zum Handelshof	
Zur Viehbörse	

Wahlbezirk 2415
Wahlraum:
Grundschule “Annastraße“
Annastraße 17

Alexander-Puschkin-Straße	10 - 30
	61 - 69
Gerhart-Hauptmann-Straße	ger. 28 - 34
Goethestraße	35 - 48
Große Diesdorfer Straße	12 - 24
Maxim-Gorki-Straße	29 - 47
Schillerstraße	48a - 55
Schillerweg	
Spielgarten-Privatweg	
Steinigstraße	1 - 6b

noch Wahlbezirk 2416

Schleiermacherstraße	
Spielhagenstraße	1 - 10
Westring	unger. 13 - 49
Wilhelm-Kobelt-Straße	5 - 23

Das Gebiet der Stadtteile Altstadt, ein Teil Alte Neustadt, Brückfeld, Werder, Berliner Chaussee, Cracau, Prester, Zipkeleben, Kreuzhorst, Herrenkrug, Pechau und Randau-Calenberge gehört zu den Kommunalwahlbereichen 05 und 06 und ist in folgende Wahlbezirke eingeteilt

Wahlbereich 05

Wahlbezirk 0101

Wahlraum:
Studieninstitut f. komm. Verwaltung SA e.V.
Albrechtstraße 7

Albrechtstraße	
Am Krökentor	7 - 9
Brandenburger Straße	
Breiter Weg	128
Ernst-Reuter-Allee	ger. 14 - 46
Erzbergerstraße	3
Große Münzstraße	
Kleine Münzstraße	
Kutscherstraße	
Mindenstraße	
Otto-von-Guericke-Straße	4 - 10 104 - 107
Ravensbergstraße	
Schweriner Straße	
Stresemannstraße	
Virchowstraße	
Zschokkestraße	

Wahlbezirk 0103

Wahlraum:
Grundschule “Weitlingstraße“
Weitlingstraße 13

Blauebeilstraße	
Breiter Weg	38 - 41
Große Steinernetischstraße	unger. Hausnrn.
Gustav-Adolf-Straße	37
Jakobstraße	unger. 1 - 31
Listemannstraße	
Peterstraße	
Weitlingstraße	1a - 1c ger. 2 - 24 unger. 17 - 31

Wahlbezirk 0105

Wahlraum:
Grundschule “Weitlingstraße“
Weitlingstraße 13

Alter Markt	
Bei der Hauptwache	
Breiter Weg	20 - 23
Ernst-Reuter-Allee	ger. 6 - 12
Hartstraße	
Jakobstraße	ger. 2 - 44
Johannisbergstraße	
Johanniskirchhof	
Julius-Bremer-Straße	ger. Hausnrn.
Katzensprung	

Wahlbezirk 0102

Wahlraum:
MWG-Nachbarschaftstreff Mitte
Breiter Weg 120a

Am Krökentor	1 - 3
An der Alten Synagoge	
Breiter Weg	27 - 37 109 - 126
Erzbergerstraße	1; 2 11 - 22
Große Steinernetischstraße	ger. Hausnrn.
Julius-Bremer-Straße	unger. Hausnrn.
Margarethenstraße	
Max-Otten-Straße	
Ratswaageplatz	
Universitätsplatz	9 - 12
Walther-Rathenau-Straße	55 - 60
Weitlingstraße	1; unger. 3 - 15c

Wahlbezirk 0104

Wahlraum:
Grundschule “Weitlingstraße“
Weitlingstraße 13

Altes Fischerufer	
Faßlochsberg	
Gustav-Adolf-Straße	2
Hohepfortestraße	37
Hohepfortewall	
Jakobstraße	ger. 46 - 52
Kleine Schulstraße	
Mühlenstraße	
Nashvillepromenade	
Neustädter Straße	ger. Hausnrn.
Rötgerstraße	
Schleinufer	1
Tränsberg	
Wallonerberg	

noch Wahlbezirk 0105

Knochenhauerufer	
Martin-Luther-Hain	
Martin-Luther-Platz	
Neustädter Straße	unger. Hausnrn.
Petriförder	
Schwertfegergasse	
Stephansbrücke	

Wahlbezirk 0106
Wahlraum:
BürgerBüro Mitte
Leiterstraße 2a

Am Dom	
Arthur-Ruppin-Straße	
Bärplatz	
Bärstraße	
Breiter Weg	1; 7 - 19d
	172 - 193
Domplatz	
Erhard-Hübener-Platz	
Ernst-Reuter-Allee	unger. 5 - 19
Fürstenwall	
Fürstenwallstraße	
Goldschmiedebrücke	
Große Klosterstraße	
Himmelreichstraße	
Kreuzgangstraße	
Krügerbrücke	unger. Hausnrn.
Leiterstraße	4 - 5
Lothar-Kreyssig-Straße	
Materlikstraße	
Prämonstratenserberg	
Regierungsstraße	
Remtergang	
Schleinufer	5
Ulrichplatz	1 - 6

Wahlbezirk 0108
Wahlraum:
Hegel-Gymnasium
Harnackstraße 13

Bahnhofstraße	35 - 45
Behringstraße	
Breiter Weg	223z - 226
	253 - 260
Bürgelstraße	
Einsteinstraße	1 - 2; 15
Friedensplatz	
Haeckelstraße	9 - 10
Hammersteinweg	
Hegelstraße	5 - 9
	36 - 42
Im Elbbahnhof	
Keplerstraße	1 - 5b
	10 - 16
Leibnizstraße	6 - 17
	41 - 46
Otto-von-Guericke-Straße	41 - 46a
	61 - 64
Platz am Elbbahnhof	
Schleinufer	8 - 14
	24a - 52
Zum Domfelsen	
Zum Rotehornblick	
Zur Hubbrücke	

Wahlbezirk 0107
Wahlraum:
Kulturhistorisches Museum
Otto-von-Guericke-Straße 68

Am Alten Theater	
Anhaltstraße	
Bahnhofstraße	17 - 33
	63 - 69
Breiter Weg	200 - 267
Danzstraße	
Ernst-Reuter-Allee	unger. 37 - 45
Franckestraße	
Günter-Särchen-Straße	
Haeckelstraße	1 - 8b
Hallische Straße	10; 12
Hegelstraße	1 - 4
Heydeckstraße	
Kölner Platz	
Kantstraße	
Konrad-Adenauer-Platz	
Krügerbrücke	ger. Hausnrn.
Leibnizstraße	2; 4; 47a - 51
Leiterstraße	1 - 3
	6 - 12
Max-Josef-Metzger-Straße	
Maybachstraße	
Otto-von-Guericke-Straße	11 - 40a
	65 - 88
Prälatenstraße	
Schlachthofweg	
Ulrichplatz	7 - 10
Willy-Brandt-Platz	

Wahlbezirk 0109
Wahlraum:
Hegel-Gymnasium
Harnackstraße 13

Am Buckauer Tor	
Am Sudenburger Tor	
Bölschestraße	
Carl-Miller-Straße	6; 7
Einsteinstraße	8 - 14
Erich-Weinert-Straße	unger. 25 - 27
Feuerbachstraße	
Geißlerstraße	
Hallische Straße	unger.1 - 13
Harnackstraße	
Hasselbachplatz	2; 3
Hegelstraße	19 - 23
Leibnizstraße	23 - 33
Liebigstraße	11; 12
Planckstraße	
Schellingstraße	
Seumestraße	
Sternstraße	
Steubenallee	

Wahlbezirk 0110
Wahlraum:
Hegel-Gymnasium
Harnackstraße 13

Bahnhofstraße	46 - 49a
Breiter Weg	227 - 252
Einsteinstraße	3 - 14
Hallische Straße	4
Hasselbachplatz	1; 4; 5
Hegelstraße	15 - 35
Keplerstraße	6 - 9a
Leibnizstraße	18 - 22
	34 - 36
Liebigstraße	3 - 10
Otto-von-Guericke-Straße	47 - 60
Schleinufer	16 - 23

Wahlbezirk 0402
Wahlraum:
Foyer der Handwerkskammer
Gareisstraße 10

Alemannstraße	
Bachstraße	
Beethovenstraße	
Denhardtstraße	11 - 16
Gareisstraße	
Gutenbergstraße	
Haydnplatz	
Kaiser-Otto-Ring	
Kühleweinstraße	1 - 21
Lorenzweg	4 - 28
Lüneburger Straße	23 - 43
Mozartstraße	
Richard-Wagner-Straße	
Universitätsplatz	13
Walther-Rathenau-Straße	30 - 48

Wahlbezirk 0404
Wahlraum:
Familienhaus im Park
Hohepfortestraße 16

Ernst-Lehmann-Straße	16 - 25
Froser Straße	
Hohepfortestraße	44 - 63
Johannes-Kirsch-Straße	
Moldenstraße	2 - 6b; 13
Papenburg-Privatweg	
Peter-Paul-Straße	1 - 8
	32 - 38
Schifferstraße	10 - 18
Wittenberger Straße	5 - 12
	21 - 26b

noch Wahlbezirk 0405
Sieverstorstraße	
Stendaler Straße	1 - 2a
	30 - 31a
Telemannstraße	ger. Hausnrn.
Weinbergstraße	29 - 60

Wahlbezirk 0401
Wahlraum:
Grundschule “Im Nordpark“
Am Weinhof 6

Agnetenstraße	8 - 14
Am Weinhof	
Denhardtstraße	18
Ernst-Lehmann-Straße	1 - 12
Falkenbergstraße	
Große Weinhofstraße	
Gustav-Adolf-Straße	15; 23
Hansastraße	
Henning-von-Tresckow-Straße	unger. Hausnrn.
Hohenstaufenring	
Hohepfortestraße	unger. 1 - 11
	ger. 2 - 40
Johann-Gottlob-Nathusius-Ring	
Kühleweinstraße	26 - 29
Pappelallee	9 - 40
Pfälzer Straße	
Sandtorstraße	18 - 23
Telemannstraße	unger. Hausnrn.
Universitätsplatz	1; 2
Walther-Rathenau-Straße	19; 20; 29

Wahlbezirk 0403
Wahlraum:
Werner-von-Siemens-Gymnasium
Stendaler Straße 10

Endelstraße	
Hohepfortestraße	64 - 70
Küferstraße	
Moldenstraße	32 - 41b
Ottenbergstraße	1 - 3
	37 - 45
Salzwedeler Straße	8 - 10c
Weinbergstraße	1 - 27

Wahlbezirk 0405
Wahlraum:
Grundschule “Im Nordpark“
Am Weinhof 6

Adolph-Kolping-Platz	
Agnetenplatz	
Agnetenstraße	2 - 4
	20 - 24c
Ansbacher Straße	
Gröperstraße	1 - 3
Henning-von-Tresckow-Straße	
Kühleweinstraße	23 - 25
	30 - 33
Letzlinger Straße	
Lüneburger Straße	2 - 21
Moselstraße	
Ottenbergstraße	6 - 20
Pappelallee	1 - 8
Rollenhagenstraße	
Rothenseer Straße	1 - 8
Schinkelstraße	

Wahlbereich 06

Wahlbezirk 0201
Wahlraum:
Kantine des Ministeriums für Bildung
Turmschanzenstraße 29

Arkonastraße	
Gartenstraße	
Großer Werder	
Hinter den Holzstrecken	
Lingnerstraße	2; 3
Lückestraße	
Markgrafenstraße	
Mittelstraße	21 - 45c
Oststraße	
Wasserstraße	
Weidenstraße	
Zollstraße	13a - 22

Wahlbezirk 5201
Wahlraum:
Sportgymnasium
Friedrich-Ebert-Straße 16

Am Charlottentor	6; 21
Am Cracauer Tor	1
Am Unterbär	
Bandwirkerstraße	
Berliner Chaussee	unger. 1 - 17
Biederitzer Weg	
Brückstraße	
Georg-Heidler-Straße	unger. Hausnrn.
Herrenkrugstraße	2 - 16
	197 - 201
Jerichower Straße	ger. 24 - 30
Turmschanzenstraße	6 - 32
Vor der Turmschanze	
Wiesenburger Straße	
Zuckerbusch	unger. 29 - 35c

Wahlbezirk 5401
Wahlraum:
Sportsekundarschule “H.Schellheimer“
Friedrich-Ebert-Straße 51

Am Hammelberg	
Am Hammelberg Weg 1	
Am Hammelberg Weg 2	
An der Lake	ger. 2 - 54a
Anger-Privatweg	unger. Hausn.
Berliner Chaussee	116; 119
Dornburger Weg	
Friedensauer Weg	
Gübser Damm	
Gübser Weg	38 - 64
Kleine Steinwiese	
Kleine Steinwiese 1.Gartenweg	
Kleine Steinwiese 2.Gartenweg	
Kleine Steinwiese 3.Gartenweg	
Kleine Steinwiese 4.Gartenweg	
Kleine Steinwiese 5.Gartenweg	
Kopfendenweg	49

Wahlbezirk 0202
Wahlraum:
Vereinsraum ESV Lok Magdeburg e.V.
Lingnerstraße 6

Am Winterhafen	
Badestraße	
Heinrich-Heine-Platz	
Heinrich-Heine-Weg	
Kahnstraße	
Kleiner Stadtmarsch	
Kleiner Werder	
Lingnerstraße	6; 7; 8
Mittelstraße	1 - 17
	47 - 66
Niemeyerweg	
Reimarusweg	
Schleusenstraße	
Seilerweg	
Stadtparkstraße	
Zitadelle	
Zollbrücke	
Zollstraße	1 - 12a

Wahlbezirk 5202
Wahlraum:
Sportsekundarschule “H.Schellheimer“
Friedrich-Ebert-Straße 51

An der Kanonenbahn	
An der Lake	3
An der Ölmühle	
Bauhausstraße	
Berliner Chaussee	29 - 113; 117
Coswiger Straße	
Dessauer Straße	
Friedrich-Ebert-Straße	ger. 72 - 76
Georg-Heidler-Straße	ger. Hausnrn.
Gübser Weg	15 - 37
Jerichower Straße	ger. 32 - 68; 75
Leineweberstraße	
Mälzerstraße	
Ölweide	
Paul-Ecke-Straße	
Raguhner Straße	
Roßlauer Straße	
Torgauer Straße	
Wörlitzer Straße	
Zerbster Straße	

noch Wahlbezirk 5401

Ladeburger Weg	
Lauben-Privatweg	
Leitzkauer Weg	
Lerchenhain-Privatweg	
Pretziener Weg	
Ranieser Weg	
Schwarzkopfweg	77 - 98
Steinlaken-Privatweg	
Wahlitzer Weg	
Wiesenweg	
Zeddenicker Weg	
Ziegelei-Privatweg	ger. Hausnrn.

Wahlbezirk 5402

Wahlraum:
PSV Magdeburg 1990 e.V. Stadion Neue Welt
Berliner Chaussee 219

1.Teich-Privatweg	
2.Teich-Privatweg	
Am Biederitzer Busch	
An der Lake	58 - 78
Anger-Privatweg	ger. Hausnrn.
Berliner Chaussee	166 - 257
Binsenbreite-Privatweg	
Ehlegrund	
Feierabend-Privatweg	
Forellenweg	
Frischauf-Privatweg	
Furtlake-Privatweg	
Gübser Weg	75 - 101
Hohefeld-Privatweg	
Karauschenweg	
Karpfenweg	
Kulk-Privatweg	
Kurzeschlag-Privatweg	
Puppendorfer Privatweg	
Puppendorfer Weg	
Rohrlaken-Privatweg	
Schwanen-Privatweg	
Siedefeld-Privatweg	
Sülzlaken-Privatweg	
Sülzwiesen-Privatweg	
Waldluftweg	
Ziegelei-Privatweg	unger. Hausnrn.
Zum Friedensweiler	
Zum Waldsee	
Zur Muttereiche	

Wahlbezirk 5603

Wahlraum:
Sportgymnasium
Friedrich-Ebert-Straße 16

Am Brellin	
Am Buttersteig	
Babelsberger Straße	
Bethanienstraße	
Brandtstraße	
Büchnerstraße	43
Burchardstraße	
Cracauer Straße	59; 61 - 67
Friedrich-Ebert-Straße	ger. 4 - 68
	unger. 51 - 73
Genthiner Straße	
Heinz-Krügel-Platz	
Königsborner Straße	
Mühlweg	
Petersilienberg	
Pfeifferstraße	unger. Hausnrn.
Potsdamer Straße	
Seestraße	ger. Hausnrn.
Simonstraße	
Torsten-Lamprecht-Weg	
Triftweg	

Wahlbezirk 5601

Wahlraum:
Gemeinschaftsschule “Thomas Mann“
Cracauer Straße 8-10

Alwin-Brandes-Straße	
Am Charlottentor	31
Am Cracauer Tor	9 - 16
Bassermannstraße	
Bennigsenstraße	
Brändströmweg	unger. Hausnrn.
Büchnerstraße	9 - 31
Cracauer Straße	ger. 8 - 60
	unger. 13 - 33
Herweghstraße	unger. 1 - 11
	ger. 2 - 4
Im Brückfeld	ger. 2 - 6
Johannes-Münze-Straße	unger. Hausnrn.
Karl-Schurz-Straße	
Lassallestraße	
Struvestraße	
Turmschanzenstraße	1; 2
Zetkinstraße	
Zuckerbusch	ger. 2 - 44
	unger.15 - 23c

Wahlbezirk 5602

Wahlraum:
Gemeinschaftsschule “Thomas Mann“
Cracauer Straße 8-10

Brändströmweg	ger. Hausnrn.
Cracauer Straße	unger. 35 - 57
Friedrich-Ebert-Straße	unger. 1 - 45
Herweghstraße	ger. 6 - 22
	unger. 13 - 31
Im Brückfeld	unger. 1 - 15
	ger. 8 - 18
Johannes-Münze-Straße	ger. Hausnrn.
Luxemburgstraße	
Mehringstraße	

Wahlbezirk 5604

Wahlraum:
Grundschule “Am Pechauer Platz“
Witzlebenstraße 1

An der Kälberweide	
Bachstelzenweg	
Blesshuhnweg	
Dr.-Weißler-Weg	
Elbenauer Straße	
Fasanenstraße	
Klusdamm	1
Kormoranweg	
Leuschnerstraße	2 - 3e
Möwenweg	
Pechauer Platz	5 - 15
Pechauer Straße	
Pfauenweg	
Pfeifferstraße	ger. 2 - 34
Rohrdommelweg	

noch Wahlbezirk 5604

Schwalbenweg	
Schwarzkopfweg	5; 7
Seestraße	unger. Hausnrn.
Taubenweg	
Thomas-Mann-Straße	unger. 1 - 27
Witzlebenstraße	

Wahlbezirk 5801
Wahlraum:
Hotel ElbRivera
Alt Prester 102

Alt Prester	
Am Mühlenfeld	
Eigene Scholle	
Hasenbreite	
Kalenberger Straße	
Klusdamm	ger. 84 - 116
Klusdamm-Privatweg	
Leuschnerstraße	1; 4 - 10
Loburger Weg	
Luisenthaler Straße	
Menzer Straße	
Mühlenfeld-Privatweg	
Pechauer Platz	1 - 4
Prester Privatweg	
Schafanger	
Steindamm	
Steindamm-Privatweg	
Willy-Wolterstorff-Straße	

Wahlbezirk 6401
Wahlraum:
BürgerBüro Ost
Tessenowstraße 15

An den Rennwiesen	
Bettina-von-Arnim-Straße	
Breitscheidstraße	
Eichendorffstraße	
Hauffstraße	
Herrenkrug	
Herrenkrugstraße	30; 40 140 - 150
Jerichower Platz	
Lenaustraße	
Mörikestraße	
Tessenowstraße	

Wahlbezirk 5605
Wahlraum:
Grundschule “Am Pechauer Platz“
Witzlebenstraße 1

Am Mühlberg	
Eibenweg	
Falkenweg	
Gerwischer Straße	
Habichtweg	
Heyneckes Garten	
In den Gehren	
Kopfendenweg	2 - 17
Möckerner Straße	
Nedlitzer Straße	
Pfeifferstraße	ger. 36 - 72
Schwarzkopfweg	9 - 75
Sperberweg	
Thomas-Mann-Straße	unger. 27a - 33
Vehlitzer Straße	
Zur Pappel	

Wahlbezirk 5802
Wahlraum:
Grundschule “Am Pechauer Platz“
Witzlebenstraße 1

Adele-Elkan-Straße	
Braunsfelde	
Brigitte-Reimann-Straße	
Brückenbreite	
Christa-Johannsen-Straße	
Erich-Kästner-Straße	
Froese-Privatweg	
Hans-Fallada-Weg	
Ilse-Voigt-Straße	
Karl-Kühn-Weg	
Klusdamm	unger. 3 - 54; 85
Ludwig-Thoma-Straße	
Neupresterweg	
Thomas-Mann-Straße	ger. 12 - 44
Willy-Rosen-Straße	
Zipkeleben	
Zipkeleber Weg	
Zum Sandkolk	

Wahlbezirk 7401
Wahlraum:
Gemeindehaus Pechau
Breite Straße 18

Am Brückbusch
Am Kanal
Am Mittelteich
Am See
Am Siel
An der Nachtweide
Breite Straße
Calenberger Straße
Hauptstraße
Seehof
Zur Mühle

Wahlbezirk 7601
Wahlraum:
Bürgerhaushaus Randau
Müllerbreite 16

An der Schloßmauer
Biesengrund
Greifenwerder
Müllerbreite
Prinzenwiese
Randauer Dorfstraße
Schloßstraße
Tränkeweg
Waldstraße
Zur Alten Elbe
Zur Kreuzhorst

Wahlbezirk 7602
Wahlraum:
Bürgerhaushaus Calenberge
Calenberger Dorfstraße 18

An der Elbaue
Calenberger Dorfstraße

Das Gebiet der Stadtteile Stadtfeld West. Diesdorf, Sudenburg, Ottersleben, Lemsdorf und ein Teil Leipziger Straße gehört zu den Kommunalbereichen 07 und 08 und ist in folgende Wahlbezirke eingeteilt:

Wahlbereich 07

Wahlbezirk 2604
Wahlraum:
Grundschule “Am Westring“
Westring 26

Beimsstraße	unger. 11 - 21
Fröbelstraße	unger. 1 - 15
	ger. 2 - 96
Gartenheimweg	
Große Diesdorfer Straße	179 - 203
Spielhagenstraße	ger. 12 - 64
	unger. 35 - 99
Westring	ger. 4 - 18

Wahlbezirk 2605
Wahlraum:
IGS “Willy Brandt“
Westring 30/32

Am Sudenburger Bahnhof	
Beimsstraße	unger. 21a - 91
Fröbelstraße	unger. 17 - 51
	ger. 100 - 156
Liebknechtstraße	65 - 110
Spielhagenstraße	31; 33; 33a
Westring	ger. 24 - 56

Wahlbezirk 3001
Wahlraum:
Eckert-Schulen
Halberstädter Straße 40-42

Brunnerstraße	
Buckauer Straße	
Dürerstraße	
Halberstädter Straße	ger. 2 - 62
	unger. 13 - 65
Hellestraße	5 - 7a
	12 - 29
Holbeinstraße	
Jordanstraße	
Leipziger Straße	1a - 3
Lucas-Cranach-Straße	
Schneidersgarten	
Sudenburger Wuhne	4 - 19
Südring	unger. Hausn.
Wolfgang-Emmrich-Weg	

Wahlbezirk 3002
Wahlraum:
Grundschule “Sudenburg“
Braunschweiger Straße 27

Amsdorfstraße	1 - 4c
Braunschweiger Straße	1 - 21
Halberstädter Straße	ger. 64 - 86
Helmstedter Straße	1 - 32a
	42 - 64
Klausenerstraße	
Lutherstraße	1 - 7
	23 - 30
Melanchthonstraße	
Südring	ger. Hausnrn.
Wolfenbütteler Straße	2 - 20

Wahlbezirk 3003

Wahlraum:
Grundschule “Sudenburg“
Braunschweiger Straße 27

Amsdorfstraße	5 - 7
Beimsstraße	99; 101
Fichtestraße	13a - 28
	30 - 38
Helmstedter Straße	33 - 41
Langer Weg	15 - 57
Lutherstraße	8 - 14b
Sudenburger Wuhne	28 - 45a
Wolfenbütteler Straße	21 - 65
Wormser Platz	

Wahlbezirk 3005

Wahlraum:
Freie Waldorfschule (Turnhalle)
Kroatenwuhne 3

Ambrosiusplatz	3 - 7
Bahrendorfer Straße	
Beimsstraße	74
Bergstraße	
Braunschweiger Straße	40 - 77
Fichtestraße	28a; 29; 29a
Halberstädter Straße	ger. 142 - 192
Hesekielstraße	7a - 17
Kroatenweg	1 - 18
Otto-Richter-Straße	
St.-Michael-Straße	20 - 44a
Sudenburger Wuhne	46 - 64

Wahlbezirk 3007

Wahlraum:
ASB Altenpflegeheim “Florian Geyer“
Florian-Geyer-Straße 55

Astonstraße	35 - 83
	85 - 89
Bundschuhstraße	43 - 57
Ferdinand-von-Schill-Straße	1 - 36
	ger. 38 - 62

Wahlbezirk 3004

Wahlraum:
Grundschule “Sudenburg“
Braunschweiger Straße 27

Ambrosiusplatz	1 - 2
Braunschweiger Straße	22 - 35
	82 - 108
Eiskellerplatz	
Fichtestraße	1 - 13
	39 - 50
Halberstädter Straße	ger. 88 - 140
Hesekielstraße	1 - 7
Langer Weg	1 - 14
	58 - 79
Lutherstraße	15 - 22
Rottersdorfer Straße	
Schöninger Straße	
St.-Michael-Straße	1 - 16
	46 - 57
Wolfenbütteler Straße	66 - 75

Wahlbezirk 3006

Wahlraum:
Freie Waldorfschule (Turnhalle)
Kroatenwuhne 3

Astonstraße	1 - 33
Ernst-Toller-Straße	31 - 56
Georg-Kaiser-Straße	
Kroatenweg	24 - 72
Kroatenwuhne	
Tucholskystraße	31 - 45
Wilhelm-Höpfner-Ring	

Wahlbezirk 3009

Wahlraum:
ASB Altenpflegeheim “Florian Geyer“
Florian-Geyer-Straße 55

Aßmannstraße	
Astonstraße	84
Bundschuhstraße	1 - 41
Christian-Peicke-Straße	
Egmontstraße	
Erich-Mühsam-Straße	
Erlkönigstraße	
Ernst-Toller-Straße	1 - 29
Fauststraße	
Ferdinand-von-Schill-Straße	37
Florian-Geyer-Straße	
Halberstädter Chaussee	unger.151 - 203
Karl-Liebknecht-Platz	
Tassostraße	
Thomas-Müntzer-Straße	
Tucholskystraße	1 - 30
Waltherstraße	
Wertherstraße	
Wolframstraße	

Wahlbezirk 3010
Wahlraum:
BbS “Hermann Beims“
Salzmannstraße 9

Am Stadion	
Blankenburger Straße	ger. 56 - 58a
Braunlager Straße	
Brenneckestraße	40 - 50
	90; 94; 100
Friedenstraße	
Georg-Becker-Straße	
GutsMuthsweg	
Hakeborner Straße	
Halberstädter Chaussee	ger. 196 - 206
Halberstädter Straße	unger. 69 - 193
Heidestraße	
Kirchhofstraße	
Lemsdorfer Weg	
Salzmannstraße	
Walmbergsweg	
Zuckerstraße	

Wahlbezirk 3401
Wahlraum:
Kindertagesstätte “Kleiner Rabe“
Bodestraße 3

Ballenstedter Straße	1 - 11; 14
Blankenburger Straße	unger. 1 - 7
	ger. 6 - 20
Bodestraße	
Brenneckestraße	unger. 59 - 97
Eisleber Straße	
Goslarer Straße	
Harzburger Straße	
Ilsenburger Straße	
Ilsestraße	
Im Winkel	
Inselstraße	
Neinstedter Straße	2 - 16
	17 - 30b
Nienburger Straße	
Nordhäuser Straße	
Okerstraße	56 - 64a
Quedlinburger Straße	
Teichstraße	
Wernigeröder Straße	

Wahlbezirk 3601
Wahlraum:
Schule am Fermersleber Weg
Fermersleber Weg 21

Ackerstraße	
Am Fuchsberg	
Cochstedter Straße	
Emanuel-Larisch-Weg	
Fermersleber Weg	45a - 45i;
	47 - 76
Güstener Straße	

Wahlbezirk 3011
Wahlraum:
Hotel Michel Magdeburg
Hansapark 2

Bernhard-Bästlein-Straße	
Brenneckestraße	107
Fabriciusstraße	
Halberstädter Chaussee	ger. 150 - 194
Hansapark	
Harro-Schulze-Boysen-Straße	
Hermann-Löns-Straße	
Klinkebachstraße	
Saefkowstraße	
Seepark	
Sonnenallee	
Springe	

Wahlbezirk 3402
Wahlraum:
Evangelische Kirchengemeinde
St. Sebastian
Harzburger Straße 5a

Am Akazienbusch	
Am Eulegraben	
Am Nordenfeld	
An der Klinke	
Ballenstedter Straße	13; 23 - 85
Blankenburger Straße	unger. 9 - 43
Derenburger Weg	
Drübecker Weg	
In der Spitzbreite	
Kreuzbreite	
Neinstedter Straße	16b - 16f
Rübeländer Weg	
Schierker Straße	
Selkeweg	
Treseburger Straße	
Wendefurther Weg	

noch Wahlbezirk 3601

Hecklinger Straße	
Hertzstraße	
Leipziger Straße	6 - 21a
Leopoldshaller Straße	
Sommersdorfer Weg	
Staßfurter Straße	
Wiener Straße	2; ger. 24 - 48
	51

Wahlbereich 08

Wahlbezirk 2601
Wahlraum:
AWO Offener Treff “Hermann Beims“
Große Diesdorfer Straße 169a

An der Enckekaserne	
Beimsplatz	
Beimsstraße	ger. 2 - 22; 90
Flechtinger Straße	unger. Hausn.
Große Diesdorfer Straße	169a - 178
Harbker Straße	
Hohendodeleber Straße	4 - 14
Marienborner Straße	
Völpker Straße	

Wahlbezirk 2602
Wahlraum:
Foyer d. Geschäftsst. Wobau GmbH
Flechtinger Straße 22a

Calvörder Straße	
Erxleber Straße	
Flechtinger Straße	ger. Hausnrn.
Große Diesdorfer Straße	167 - 169
Haverlaher Straße	
Hohendodeleber Straße	15 - 15g
Hötensleber Straße	1 - 5
Offleber Straße	1 - 10
Walbecker Straße	unger. Hausnrn.

Wahlbezirk 2603
Wahlraum:
Gemeinschaftsschule “Oskar Linke“
Schmeilstraße 1

Badeleber Straße	
Große Diesdorfer Straße	160 - 166a
Hohendodeleber Straße	17 - 27
Hötensleber Straße	6 - 17
Offleber Straße	11 - 14
Seehäuser Straße	
Walbecker Straße	ger. Hausnrn.
Weferlinger Straße	

Wahlbezirk 2606
Wahlraum:
Freie Schule Magdeburg
Harsdorfer Straße 33

Dehmbergstraße	
Diesterwegstraße	
Eisnerstraße	
Europaring	
Große Diesdorfer Straße	41 - 67c
Pestalozzistraße	

Wahlbezirk 2607
Wahlraum:
Gemeinschaftsschule “Oskar Linke“
Schmeilstraße 1

Am Schroteanger	
Am Schrotepark	
Ammensleber Straße	
Bördestraße	
Diesdorfer Graseweg	99 - 101
Felsenbergstraße	
Große Diesdorfer Straße	68 - 126
Hannoversche Straße	ger. 2 - 20
Heinrich-Zille-Straße	
Hugo-Vogel-Straße	
Johannes-Schlaf-Straße	
Mellinstraße	
Schmeilstraße	
Schwantesstraße	
Steinbergstraße	
Wartbergstraße	
Zackelbergstraße	

Wahlbezirk 2609
Wahlraum:
Gasthaus “Zum Lindenweiler“
Vogelbreite 27

Belsdorfer Weg	
Breslauer Weg	
Drosselsteig	
Egerländer Weg	
Emdener Weg	
Finkensteig	
Gersdorfer Weg	
Hakenstedter Weg	
Harsdorfer Berg	
Harsdorfer Worthen	
Ivenroder Weg	
Karlsbader Weg	
Kaunasweg	
Kümmelsberg	unger. 1 - 53
Lindstedter Weg	
Masurenring	
Nahrstedter Weg	
Radomer Straße	
Stettiner Weg	
Stieglitzweg	ger. Hausnrn.
Vilniusweg	
Vogelbreite	1; unger. 19 - 27
Zum Lindenweiler	unger. 1 - 35
	ger. 2 - 106

Wahlbezirk 2610

Wahlraum:
Schulumweltzentrum
Milanweg 19, Eing. Dehmbergstrße

Bekassinenweg	
Birkhahnweg	
Harsdorfer Platz	
Harsdorfer Straße	ger. 58 - 108 unger.101-147
Herbert-Landwehr-Straße	
Kleiberweg	
Kolibriweg	ger. Hausnrn.
Kranichweg	
Kuckuckweg	1 - 10
Meisenstieg	
Neustädter Bierweg	50
Pirolweg	
Rotkehlchenstraße	
Spechtweg	
Sperlingweg	
Storchenweg	
Trappenweg	
Vogelbreite	2; ger. 26 - 56a
Zaunkönigstraße	
Zum Lindenweiler	unger. 37 - 67

Wahlbezirk 2801

Wahlraum:
Turnhalle der Grundschule “Diesdorf“
Am Neuber 1

Alt Diesdorf	
Am Denkmal	
Am Thie	
An der Wendeschleife	
Burgstraße	
Die Fahrt	
Diesdorfer Graseweg	1 - 26
Diesdorfer Privatweg	
Diesdorfer Wuhne	70 - 88
Gersdorfer Straße	1 - 5
Großer Gang	
Hannoversche Straße	unger. 1 - 25 ger. 24 - 32
Hemsdorfer Straße	
Irxleber Straße	
Kleiner Gang	
Kreipestraße	
Krumme Straße	
Kümmelsberg	ger. 2 - 8
Schnarsleber Straße	
Torplatz	5
Ummendorfer Straße	
Zerrennerstraße	10 - 45

Wahlbezirk 2611

Wahlraum:
Berufsförderungswerk SA
Eisvogelstraße 33

Bussardweg	
Eisvogelstraße	
Elsterweg	
Harsdorfer Straße	unger. 17 - 49 ger. 22 - 56b
Ibisweg	
Kolibriweg	unger. Hausnrn.
Kuckuckweg	12
Milanweg	
Neustädter Bierweg	3 - 15; 40
Olvenstedter Chaussee	49; 67
Rabenweg	
Stieglitzweg	unger. Hausnrn.
Vogelbreite	unger. 39 - 61 ger. 58 - 76

Wahlbezirk 2802

Wahlraum:
Turnhalle der Grundschule “Diesdorf“
Am Neuber 1

Am Holländer	
Am Neuber	
Bärlauchweg	
Diesdorfer Wuhne	1 - 10a
Dietrichstraße	
Dillweg	
Döllweg	
Drackenstedter Weg	
Dreibrückenstraße	
Dreileber Weg	
Fenchelweg	
Gersdorfer Straße	5a - 12
Hohenwender Weg	
Hohe Wiese	
Hohlweg	
Hollehochstraße	
Hösebergweg	
Hundorfer Weg	
Kresseweg	
Kümmelsberg	ger. 10 - 18 50
Lorbeerweg	
Minzeweg	
Niederndodeleber Straße	
Ochtmersleber Weg	
Röthestraße	
Thymianweg	
Torplatz	1 - 4
Wellener Weg	
Zerrennerstraße	1 - 9
Zum Schroteblick	
Zur Korngrube	
Zur Wassermühle	

Wahlbezirk 2803

Wahlraum:
Vereinshaus “Sonnenhain“ e.V.
Seehäuser Weg

Ampfurther Weg	
Bornstedter Weg	
Diesdorfer Graseweg	35 - 90a
Domersleber Weg	
Druxberger Weg	
Eimersleber Weg	
Etgersleber Weg	
Genossenschaftsweg	
Heimweg	
Hohendodeleber Weg	
Meyendorfer Weg	
Remkersleber Weg	
Rodensleber Weg	
Schermcker Weg	
Schleibnitzer Weg	

Wahlbezirk 3202

Wahlraum:
MGH - Villa Böckelmann
Lüttgen-Ottersleben 18a

Albrecht-Thaer-Straße	
Am Bäckerstieg	
Am Hügel	
Am Sonnenanger	2 - 2b
Amtsgartenstraße	
An der Quelle	
Buschbreite	
Halberstädter Chaussee	29 - 62
	71 - 127
Hängelsbreite	ger. 2 - 120
	unger. 1 - 71
Hohendodeleber Chaussee	2
Käthe-Kollwitz-Straße	
Lentkestraße	
Lüttgen-Ottersleben	
Niendorfer Gartenweg	
Niendorfer Straße	
Nomi-Rubel-Straße	
Querstraße	
Rebhuhnweg	
Richard-Bodendorf-Straße	
Schwarzer Weg	
Wassergang	

Wahlbezirk 3201

Wahlraum:
Gemeindehaus St.-Maria Hilf
Müllergasse 2

Albert-Fischer-Straße	
Am Schraderhof	
An der Halberstädter Chaussee	
Bebelstraße	
Erich-Brose-Weg	
Frankefelde	1 - 31
	34b - 71
Halberstädter Chaussee	62a; 64; 66
Johannes-Kollwitz-Weg	
Kerbelbreite	
Königsweg	
Rautenbreite	
St.-Maria-Hilf-Straße	
St.-Stephani-Straße	
Unter der Georgshöhe	
Wilhelm-Diek-Straße	
Zum Wiesgen	

Wahlbezirk 3203

Wahlraum:
Grundschule “Ottersleben“
Richard-Dembny-Straße 41

Adolf-Jentzen-Straße	
Alt Benneckenbeck	32c - 35
Alt Ottersleben	6 - 68
Am Dorfteich	
Am Fischertor	
Backhausstraße	
Eichplatz	
Ernst-Wille-Straße	
Eulespring	
Frankefelde	32; 34
Gernröder Straße	1 - 23
Geschwister-Scholl-Straße	
Große Schulgasse	4 - 7b
	9 - 24
Halberstädter Chaussee	ger. 6 - 28
Karlstraße	
Kirchstraße	
Kleine Schulgasse	5 - 8
Königstraße	ger. 64 - 78
Magdeburger Straße	
Maulbeerweg	
Müllergasse	
Nelkenwinkel	
Osterweddinger Straße	2 - 9; 12; 14
Richard-Dembny-Straße	
Schmiedestraße	

Wahlbezirk 3204

Wahlraum:
Grundschule “Ottersleben“
Richard-Dembny-Straße 41

Albert-Dankert-Straße	
Alt Benneckenbeck	1 - 31a
Am Alten Turm	
Am Brunnen	
Benneckenbecker Straße	
Fritz-Hahn-Straße	
Gernröder Straße	24 - 100
Heinrich-Wunderling-Straße	
Katerstieg	
Langensteiner Weg	
Salbker Chaussee	unger. 1 - 53
Schäferbreite	18; 19
Schreberstraße	
Schwanstraße	
Stadtweg	
Suderöder Weg	
Walter-Strumpf-Straße	
Wegeleber Weg	

Wahlbezirk 3205

Wahlraum:
ASB Altenpflegeh. “Am Birnengarten“
Am Birnengarten 63

Alte Zuckerfabrik	
Am Birnengarten	
Am Costerberg	
An der Wanzleber Chaussee	
Apfelstieg	
Aprikosenweg	
Egelner Straße	31
Erdbeerweg	
Halberstädter Chaussee	unger.1a - 27f
	ger. 2a - 4a
Haselnussweg	
Heidelbeerweg	
Hohendodeleber Chaussee	15
Königstraße	unger. 53 - 73
	ger. 82 - 96
Kürbisweg	
Mirabellenweg	
Osterweddinger Chaussee	
Pfirsichweg	
Sanddornweg	
Siedlung Baumschule	
Thauberg	
Walnußweg	
Wanzleber Chaussee	
Zwetschgenweg	

Wahlbezirk 3206

Wahlraum:
Grundschule “Ottersleben“
Richard-Dembny-Straße 41

Alt Ottersleben	1 - 5
Appendorfer Straße	
Beyendorfer Weg	
Camersdorfer Straße	
Egelner Straße	1a - 30
Erpitzer Straße	
Feldstraße	
Graubestraße	
Große Schulgasse	1 - 3c; 8
Ketzerstraße	
Kleine Schulgasse	1 - 4b
Königstraße	1 - 52a
	ger. 54 - 62
Löderburger Straße	
Osterweddinger Straße	unger. 11 - 101a
	ger. 16 - 52
Reinhard-Mannesmann-Weg	
Roseneck	
Rosenstraße	
Salbker Chaussee	ger. 2 - 60
Schäferbreite	1 - 17a
Schafwäsche	
Stemmerner Straße	
Werner-von-Siemens-Ring	
Westeregelner Straße	
Wiesenstraße	
Zur Pferdekoppel	

Wahlbezirk 3207

Wahlraum:
MGH - Villa Böckelmann
Lüttgen-Ottersleben 18a

Albinmüllerweg	
Am Sonnenanger	1; 2c - 89
Auf den Höhen	
Behneweg	
Dungertweg	
Hängelsbreite	unger. 73 - 95
Heiseweg	
Lavendelweg	
Melissenweg	
Oelzeweg	
Rettelbuschweg	
Rosmarinweg	
Schwinskyweg	
Stockmannweg	

Das Gebiet der Stadtteile ein Teil der Leipziger Straße, Reform, Hopfengarten, Beyendorfer Grund, Buckau, Fermersleben, Salbke, Westerhüsen und Beyendorf-Sohlen gehört zu den Kommunalbereichen 09 und 10 und ist in folgende Wahlbezirke eingeteilt:

Wahlbereich 09

Wahlbezirk 3602

Wahlraum:
Schule am Fermersleber Weg
Fermersleber Weg 21

Förderstedter Straße	ger. 32 - 100
Innsbrucker Straße	
Leipziger Straße	22 - 24
Philipp-Palm-Weg	
Schneidlinger Straße	
Semmelweisstraße	ger. 2 - 12
Wiener Straße	unger. 1 - 43b

Wahlbezirk 3603

Wahlraum:
Alten-Service-Zentrum "PIK-ASZ"
Leipziger Straße 43

Brenneckestraße	4b; 6;
	20 - 34
Fermersleber Weg	2 - 44c; 46
Förderstedter Straße	unger. 3 - 33
	ger. 12 - 30
Leipziger Straße	25 - 44
Semmelweisstraße	unger. 1 - 45
	ger. 14 - 28

Wahlbezirk 4401

Wahlraum:
Erich-Kästner-Schule
Thiemstraße 5

An der Elbe	
Benediktinerstraße	
Bleckenburgstraße	
Elbstraße	1 - 2
Erich-Weinert-Straße	30 - 44
Fährstraße	
Hans-Haupt-Weg	
Henny-Porten-Straße	
Jahnring	
Jutta-Balk-Straße	
Mühlberg	
Porse-Privatweg	
Porsestraße	1 - 14; 16
Schönebecker Straße	1a - 4
	119 - 129b
Warschauer Straße	20; 25

Wahlbezirk 3604

Wahlraum:
Foyer des Ministeriums für Umwelt, Landwirtschaft und Energie
Leipziger Straße 58

Carl-Miller-Straße	1
Erich-Weinert-Straße	3 - 23
Halberstädter Straße	1; 3
Hellestraße	1 - 4
Helmholtzstraße	unger. 1 - 45
	ger. 4 - 32
Humboldtstraße	
Jean-Burger-Straße	
Klewitzstraße	
Leipziger Straße	48 - 70
Lennéstraße	
Niemöller-Privatweg	
Rudolf-Wolf-Straße	ger. Hausnrn.
Schäfferstraße	
Weberstraße	

Wahlbezirk 3605

Wahlraum:
Grundschule "Leipziger Straße"
Leipziger Straße 46

Am Deichfeld	
Bahnikstraße	
Bierer Weg	5
Dodendorfer Platz	
Dodendorfer Straße	
Försterstraße	
Freie Straße	
Gaußstraße	
Grusonstraße	
Helmholtzstraße	ger. 34 - 42
Kutzstraße	
Langer Heinrich	
Leipziger Straße	46; 47
Marienstraße	
Raiffeisenstraße	
Rudolf-Wolf-Straße	unger. Hausnrn.
Salbker Straße	18 - 23a
Schilfbreite	unger. 3 - 5a
Sudenburger Straße	
Wanzleber Straße	
Wichmannstraße	
Wilhelm-Niemann-Straße	

Wahlbezirk 4402
Wahlraum:
Erich-Kästner-Schule
Thiemstraße 5

Basedowstraße	
Budenbergstraße	
Coquistraße	1 - 16d
Dorotheenstraße	
Gaertnerstraße	
Kapellenstraße	3 - 5
Karl-Schmidt-Straße	55 - 64
Klosterberge-Privatweg	
Klosterbergestraße	
Norbertstraße	
Porsestraße	15; 17 - 22
Schönebecker Straße	6 - 35
	110 - 116
Thiemstraße	1 - 10
Warschauer Straße	1 - 19; 21

Wahlbezirk 4403
Wahlraum:
Erich-Kästner-Schule
Thiemstraße 5

Alt Fermersleben	106
Am Buckauer Wasserwerk	
Am Pumpenhaus	
Am Sülzehafen	
Am Wasserwerksgraben	
Am Wolfswerder	
An der Buckauer Fähre	
Bernburger Straße	
Brauereistraße	
Brunnenweg	
Coquistraße	17 - 19
Dükerweg	
Elbstraße	5 - 20
Gnadauer Straße	
Hettstedter Straße	
Kapellenstraße	10 - 23b
Karl-Schmidt-Straße	1 - 53
Köthener Straße	
Martinstraße	
Neue Straße	
Sandbreite	
Schanzenweg	unger, Hausn.
Schönebecker Straße	40 - 109
Südstraße	
Sülzeberg	
Thiemplatz	
Thiemstraße	11 - 20
Weststraße	

Wahlbezirk 4601
Wahlraum:
Kita “Bertis Biberburg“
Faberstraße 31

Alt Fermersleben	1 - 18
Am Fort	
Am Klosterfeld	
Calbische Straße	
Eggersdorfer Straße	
Eickendorfer Straße	
Felgeleber Straße	
Friedrich-List-Straße	7b; 17; 55 - 56
Mühlinger Straße	
Plötzkyer Straße	
Schanzenweg	ger. Hausnrn.
Zinckestraße	

Wahlbezirk 4602
Wahlraum:
Kita “Bertis Biberburg“
Faberstraße 31

Adolfstraße	
Alt Fermersleben	19 - 56
	57 - 104
Aschersleber Straße	
Bisamweg	50
Comeniusstraße	
Elbweg	
Elisenstraße	
Faber-Privatweg	
Faberstraße	
Friedrich-List-Straße	ger. 2 - 6
Herbartstraße	
Hoheuferstraße	
Landwüststraße	
Mahrenholtzstraße	
Mansfelder Straße	
Mariannenstraße	
Martin-Gallus-Weg	
Mertensstraße	
Randauer Straße	
Reichweinstraße	
Rousseaustraße	
Sophienstraße	

Wahlbezirk 4801
Wahlraum:
Grundschule “Salbke“
Friedhofstraße 2

Alt Salbke	14 - 53
	60 - 79
Am Krug	
Anstaltstraße	
Bäckerstraße	
Blumenberger Straße	1b - 14
Faulmannstraße	
Ferdinand-Schrey-Straße	
Friedhofstraße	1 - 13
Gabelsbergerstraße	
Greifenhagener Straße	
Gröninger Straße	
Hadmersleber Straße	
Klosterhof	
Kreuzhorststraße	
Kroppenstedter Straße	
Kyffhäuserstraße	
Nachtigallenstieg	
Oschersleber Straße	
Repkowstraße	
Thieberg	

Wahlbezirk 5001
Wahlraum:
Grundschule “Westerhüsen“
Zackmünder Straße 1

Alt Salbke	57 - 59
Alt Westerhüsen	
Am Hünenkeller	
Am Volkspark	
Am Wellenberge	
An den Sohlener Bergen	
Arnold-Knoblauch-Straße	
Atzendorfer Straße	
Bahnstraße	
Borner Weg	
Eckernförder Straße	
Eisenacher Straße	
Elmer Straße	
Erfurter Straße	
Flensburger Straße	
Hilligerstraße	
Holsteiner Straße	1a; 2a; 3a; 4a; 5a; 6a;
	23 - 49
Hubertusstraße	
Husumer Straße	
Im Siek	
In der Mittelwiese	
Karnipstraße	
Kieler Straße	
Langenweddinger Straße	
Merseburger Straße	
Netzfeld	
Neue Siedlung	
Schleifweg	
Schleswiger Straße	

Wahlbezirk 4802
Wahlraum:
Kita “Am Salbker See“
Am Unterhorstweg 28

Alt Fermersleben	56a
Alt Salbke	1 - 11
	85 - 144
Am Kuhanger	
Am Unterhorstweg	
Blumenstraße	
Freundschaftsweg	
Friedrich-List-Straße	ger. 8 - 14
Hermannstraße	
Lüttgen-Salbker Weg	1 - 7
Unterhorstweg	

Wahlbezirk 4803
Wahlraum:
Grundschule “Salbke“
Friedhofstraße 2

Am Schweineanger	
Am Spionskopf	
Beyendorfer Kirchweg	
Beyendorfer Straße	
Biberweg	
Blumenberger Straße	unger. 45 - 59
	ger. 52 - 80
Damaschkeweg	
Drews-Privatweg	
Fischer-Privatweg	
Friedhofstraße	17 - 98
Friedrich-List-Straße	24
Hans-Behrendt-Weg	
Hohestieg	
Hosse-Privatweg	
Igelweg	
Iltisweg	
Im Sauerfeld	
Irenenplatz	
Lüttgen-Salbker Weg	26 - 28
Matthiasstraße	
Nerzweg	
Ottersleber Straße	
Ottweiler Straße	
Präsident-Friese-Weg	
Quenstedter Straße	
Rose-Privatweg	
Saarbrücker Straße	
Sandgrubenweg	
Sohlener Straße	70
Stichlerweg	
Sülldorfer Straße	
Wolfsweg	
Zobelweg	

noch Wahlbezirk 5001

Schönebecker Chaussee	
Schwaneberger Weg	
Sohlener Straße	1 - 69
	80 - 143
Stolberger Straße	
Tarthuner Weg	
Thüringer Straße	
Unseburger Straße	
Wartburgstraße	unger. Hausnrn.
Welsleber Straße	1; 113 - 119
Wolmirsleber Weg	
Zackmünder Straße	

Wahlbezirk 7801
Wahlraum:
Gemeindekirchenraum
Schulstraße 4/5

An den Gärten	
An der Autobahn	
Bäckergasse	
Beyendorfer Dorfstraße	
Beyendorfer-Privatweg	
Kleiner Rosenweg	
Kreisstraße	1 - 3
Leipziger Chaussee	133 - 178
Obere Siedlung	
Rote Mühle	
Schulstraße	
Sülzeblick	
Untere Siedlung	
Veilchenweg	
Wiesengrund	
Zum Anker	
Zum Bahnhof	
Zum Engel	

Wahlbereich 10

Wahlbezirk 3606
Wahlraum:
Grundschule “Leipziger Straße“
Leipziger Straße 46

Bertolt-Brecht-Straße	
Leipziger Straße	45 - 45d
Salbker Straße	7

Wahlbezirk 5002
Wahlraum:
Grundschule “Westerhüsen“
Zackmünder Straße 1

Blumenberger Straße	unger. 67 - 81
Geraer Straße	
Gothaer Straße	
Holsteiner Straße	1; 2; 3; 4; 5; 6
	7 - 22
Ilmenauer Straße	
Jenaer Straße	
Koburger Straße	
Meininger Weg	
Mühlhauser Straße	
Oberhofer Straße	
Saalfelder Straße	
Suhler Straße	
Wartburgstraße	ger. Hausnrn.
Weimarer Straße	
Welsleber Straße	5 - 46
	146 - 185

Wahlbezirk 7802
Wahlraum:
Verwaltungsstelle Beyendorf/Sohlen
Dodendorfer Weg 12

Akazienweg	
Am Kirschberg	
An der Sülze	
Dodendorfer Weg	
Dorfplatz	
Einbahnstraße	
Froschgrund	
Kirchplatz	
Kleiner Ahornweg	
Kleiner Birkenweg	
Kreisstraße	15; 30
Lindenweg	
Siedlung	
Sohlener Hauptstraße	
Sohlener Mittelstraße	
Sohlener Mühlenweg	
Unter der Wiesche	
Welsleber Weg	

Wahlbezirk 3607
Wahlraum:
Grundschule “Leipziger Straße“
Leipziger Straße 46

Arnold-Zweig-Straße	
Bernhard-Kellermann-Straße	ger. 4 - 40
Erlenweg	ger. Hausnrn.
Leipziger Chaussee	unger. 23 - 33
Salbker Straße	2; 8
Schilfbreite	unger. 47 - 53
	ger. 58 - 64

Wahlbezirk 3608
Wahlraum:
BbS “Hermann Beims“, Außenstelle
Schilfbreite 5a

Bernhard-Kellermann-Straße	3
Hopfenbreite	ger. 38 - 66
	unger. 45 - 63
Hopfenpark	
Lion-Feuchtwanger-Straße	18 - 38
Salbker Straße	10 - 16a
Schilfbreite	unger. 13 - 15
Willi-Bredel-Straße	ger. 2 - 50
	unger. 19 - 27

Wahlbezirk 3801
Wahlraum:
Mensa Universitätsklinik A.ö.R.
Eingang Brenneckestraße

Asternweg	4
Brenneckestraße	3; 4; 5
Dahlienweg	
Leipziger Chaussee	ger. 2 - 18c
Lilienweg	unger. 1 - 33
Louis-Braille-Straße	
Nelkenweg	
Paul-Schreiber-Straße	
Zur Siedlung Reform	1 - 6
	9 - 15

Wahlbezirk 3803
Wahlraum:
Geschwister-Scholl-Gymnasium
Apollostraße 19

Hoffnung-Privatweg	9 - 29
Holunderweg	
Kirschweg	unger. 1 - 87
Leipziger Chaussee	ger. 22 - 46
Lilienweg	unger. 137 - 177
	ger. 142 - 186
Narzissenweg	
Quittenweg	ger. 2 - 48
Rebenweg	
Resedaweg	
Schlehenweg	
Tulpenweg	

Wahlbezirk 3805
Wahlraum:
Grundschule “Lindenhof“
Neptunweg 11

Am Busch	
Am Eckardtshof	
Hektorweg	1 - 53
Junoweg	
Jupiterweg	
Kometenweg	unger. 1 - 69
	ger. 12 - 32
Leipziger Chaussee	130

Wahlbezirk 3609
Wahlraum:
BbS “Hermann Beims“, Außenstelle
Schilfbreite 5a

Bernhard-Kellermann-Straße	unger. 5 - 45
Klostergraben	unger. 101 - 107
Lion-Feuchtwanger-Straße	2 - 16
Schilfbreite	ger. 12 - 56
	unger. 17 - 43
Willi-Bredel-Straße	unger. 1 - 17

Wahlbezirk 3802
Wahlraum:
Restaurant Reformer
Bunter Weg 2

Asternweg	1 - 3
Birnenweg	
Bunter Weg	
Fliederweg	
Heckenweg	
Kirschweg	ger. 32 - 96
	8; 93b
Krokusweg	
Leipziger Chaussee	20
Lilienweg	ger. 2 - 138
	unger. 35 - 125
Maienhof	
Okerstraße	3; 4
Paracelsusstraße	
Verlorener Grundstein	
Zur Siedlung Reform	7; 8

Wahlbezirk 3804
Wahlraum:
Grundschule “Lindenhof“
Neptunweg 11

Hagedornstraße	
Hahnemannstraße	
Hoffnung-Privatweg	35 - 92
Kometenweg	ger. 2 - 8
Kretschmannstraße	
Leipziger Chaussee	ger. 48 - 106
Milchstraße	
Neptunweg	unger. 1 - 11
	ger. 2 - 28
Planetenweg	unger. 1 - 43
	ger. 2 - 12
Straße A	
Straße B	1 - 43
	45 - 91
Straße C	
Straße D	
Straße E	
Straße F	
Straße G	
Straße H	
Weinbrennerallee	

noch Wahlbezirk 3805

Marsweg	
Merkurweg	
Neptunweg	13 ; 34; 36
Otto-Baer-Straße	80
Pallasweg	
Planetenweg	ger. 14 - 54
	unger. 45 - 125
Salbker Chaussee	unger. 63 - 81
Saturnweg	
Siriusweg	
Straße B	44
Uranusweg	
Venusweg	
Zum Bördepark	

Wahlbezirk 3807
Wahlraum:
Sekundarschule “A.W. Francke“
Apollostraße 15

Apollostraße	
Kosmos-Promenade	
Lunochodstraße	
Plutoweg	
Otto-Baer-Straße	1 - 9; 12
Quittenweg	unger. 1 - 29
Werner-Seelenbinder-Straße	41 - 44

Wahlbezirk 4001
Wahlraum:
Grundschule “Am Hopfengarten“
Am Hopfengarten 6

Am Hopfengarten	1 - 19
	unger. 25 - 53
Birkenweg	
Buchenweg	ger. Hausnrn.
Dachsbreite	
Eichenweg	
Hermelinweg	
Hirschbreite	
Hopfenbreite	unger. 1 - 7
Hopfenplatz	4 - 13
Im Grünen	
Klostergraben	1 - 63
Lärchenstraße	
Leipziger Chaussee	unger. 49 - 127
Lindenhof	
Lindenplan	1 - 20
Marderweg	
Otternweg	ger. 16 - 26a
Ulmenweg	

Wahlbezirk 3806
Wahlraum:
Sekundarschule “A.W. Francke“
Apollostraße 15

Hermann-Hesse-Straße	1
Kirschweg	89 ; 93c
Quittenweg	unger. 31 - 57
	ger. 52 - 60
Sojusstraße	
Werner-Seelenbinder-Straße	1 - 30

Wahlbezirk 3809
Wahlraum:
Geschwister-Scholl-Gymnasium
Apollostraße 19

Galileostraße	
Hektorweg	66
Juri-Gagarin-Straße	
Neptunweg	unger. 17 - 27
Otto-Baer-Straße	unger. 19 - 65
Skorpionstraße	
Sputnikstraße	
Steinbockstraße	
Waagestraße	
Widderstraße	
Wostokstraße	

Wahlbezirk 3811
Wahlraum:
Geschwister-Scholl-Gymnasium
Apollostraße 19

Hermann-Hesse-Straße	1a - 20
Kosmonautenweg	

Wahlbezirk 4002
Wahlraum:
BbS “Hermann Beims“, Außenstelle
Schilfbreite 5a

Ahornweg	
Brombeerweg	
Buchenweg	unger. Hausnrn.
Erlenweg	unger. Hausnrn.
Eschenweg	
Hagebuttenweg	
Heinz-Sommer-Weg	
Himbeerweg	
Hopfenbreite	ger. 2 - 36
	unger. 9 - 43
Hopfenplatz	1 - 3
Im Rosenwinkel	
Kiefernweg	
Klostergraben	ger. 100 - 102; 111
Leipziger Chaussee	unger. 35 - 41
Lindenplan	21 - 36
Rosenweg	
Rotdornweg	
Rüsternweg	
Schilfbreite	ger. 2 - 10
Tannenweg	

Wahlbezirk 4003
Wahlraum:
Grundschule “Am Hopfengarten“
Am Hopfengarten 6

Albert-Uffenheimer-Platz	
Am Hopfengarten	ger. 20 - 104
Bienenweg	
Carnotstraße	
Doctor-Eisenbart-Ring	
Falterstieg	
Friedrich-List-Straße	30
Fritze-Bollmann-Straße	
Grillenstieg	
Gustav-Ricker-Straße	
Gustav-Trombke-Straße	
Gustl-Möller-Straße	
Hamsterbreite	
Hummelweg	
Käferweg	
Karen-Fredersdorf-Straße	
Libellenweg	
Maikäferweg	
Maria-Neide-Straße	
Otternweg	unger. 3 - 39 ger. 28 - 30
Ottersleber Chaussee	
Otto-Lilienthal-Straße	
Rolf-Herricht-Straße	
Till-Eulenspiegel-Ring	
Wespenstieg	

Repräsentative Wahlbezirke

Um der Politik, der Verwaltung und den Medien Informationen über das Wahlverhalten der Bürger nach Alter und Geschlecht geben zu können, gibt es die repräsentative Wahlstatistik. Sie ermittelt in wenigen ausgewählten Wahlbezirken die Geschlechts- und Altersgliederung der Wahlberechtigten und der Wähler unter Berücksichtigung der Stimmabgabe. Dazu müssen die Wahlbeteiligung und die Wahlentscheidungen nach verschiedenen Bevölkerungsgruppen aufgeschlüsselt werden. Oberster Grundsatz jeglicher Wahlstatistik ist die Wahrung des Wahlgeheimnisses. Deshalb lässt keine Wahlstatistik Rückschlüsse auf das Wahlverhalten einzelner Personen zu. So enthält der für die repräsentative Auswertung verwendete Stimmzettel die gleichen Angaben über Bewerber und Parteien wie alle übrigen Stimmzettel des Wahlkreises. Hinzu kommen in den ausgewählten Wahlbezirken Unterscheidungsaufdrucke nach Geschlecht und Altersgruppe; diese Angaben sind anonym. Die Stimmzettel enthalten also keine personenbezogenen Daten des Wählers wie Name, Anschrift oder Geburtsdatum.

Um auch jeglichen Rückschluss aus den Stimmzetteln mit den Unterscheidungsaufdrucken auszuschließen, müssen die für die repräsentative Wahlstatistik ausgewählten Wahlbezirke mindestens 400 Wahlberechtigte aufweisen. Zwar kann bei der Auszählung festgestellt werden, wie viele Frauen oder Männer einer jeden der insgesamt sechs gebildeten Altersgruppen eine bestimmte Partei gewählt haben, da aber zu jeder Altersgruppe der Männer und Frauen zahlreiche Personen gehören, können daraus keine Anhaltspunkte über die Stimmabgabe einer Einzelperson gewonnen werden.

Die Auswahl der Wahlbezirke wird nach mathematisch-technischen Methoden zufällig getroffen und im Einvernehmen mit den Landeswahlleitungen und den Statistischen Landesämtern festgelegt.

Rechtsgrundlage für die Durchführung ist das Gesetz über die allgemeine und die repräsentative Wahlstatistik - Wahlstatistikgesetz - (WstatG).

Für die Landeshauptstadt Magdeburg wurden für die Europawahl

Wahlbezirk 0805
Wahlbezirk 1002
Wahlbezirk 5605

Briefwahlbezirk 04
Briefwahlbezirk 08

Die Stimmzettel dieser Wahlbezirke haben folgenden Aufdruck:

A. Mann, geboren 1995 bis 2001
B. Mann, geboren 1985 bis 1994
C. Mann, geboren 1975 bis 1984
D. Mann, geboren 1960 bis 1974
E. Mann, geboren 1950 bis 1959
F. Mann, geboren 1949 und früher

G. Frau, geboren 1995 bis 2001
H. Frau, geboren 1985 bis 1994
I. Frau, geboren 1975 bis 1984
K. Frau, geboren 1960 bis 1974
L. Frau, geboren 1950 bis 1959
M. Frau, geboren 1949 und früher

Jeder Wähler erhält den Stimmzettel entsprechend seiner Altersgruppe.

Holger Platz
Stadt- und Gemeindewahlleiter

Vorstehende Veröffentlichung wird hiermit bekannt gemacht.

Dr.Trümper
Oberbürgermeister

Bekanntmachung der Satzung zur 1. Änderung des Bebauungsplanes Nr. 178-4A „Südlich Peter-Paul-Straße“ in einem Teilbereich und der Änderung des Geltungsbereichs der Landeshauptstadt Magdeburg gemäß § 10 Abs. 3 Baugesetzbuch (BauGB) und Ersatzbekanntmachung

Der Stadtrat der Landeshauptstadt Magdeburg hat in seiner Sitzung am 11. April 2019 folgende Satzung zur 1. Änderung des Bebauungsplanes Nr. 178-4A in einem Teilbereich beschlossen:

Aufgrund des § 10 Abs. 1 Baugesetzbuch (BauGB) in der Fassung der Bekanntmachung vom 3. November 2017 (BGBl. I S. 3634), in der zuletzt geänderten geltenden Fassung, und § 8 Abs. 1 des Kommunalverfassungsgesetzes für das Land Sachsen-Anhalt (KVG LSA) in der Fassung der Bekanntmachung vom 17. Juni 2014 (GVBl. Nr. 12, S. 288), in der zuletzt geänderten geltenden Fassung, beschließt der Stadtrat der Landeshauptstadt Magdeburg am 11.04.2019 die 1. Änderung des Bebauungsplanes Nr. 178-4A in einem Teilbereich bestehend aus der Planzeichnung (Planteil A) in der Fassung vom November 2018 und dem Text (Planteil B), als Satzung.

Die Begründung zum Bebauungsplan wird gebilligt.

Die Satzung der 1. Änderung des Bebauungsplanes Nr. 178-4A „Südlich Peter-Paul-Straße“ in einem Teilbereich bestehend aus der Planzeichnung (Planteil A) und dem Text (Planteil B), tritt mit der Bekanntmachung im Amtsblatt der Landeshauptstadt Magdeburg in Kraft.

Die Satzung der 1. Änderung des Bebauungsplanes Nr. 178-4A „Südlich Peter-Paul-Straße“ in einem Teilbereich wurde aus dem Flächennutzungsplan der Landeshauptstadt Magdeburg, in der zuletzt geänderten geltenden Fassung, entwickelt.

Ausfertigungsvermerk:

„Diese Ausfertigung der vorstehenden Satzung und ihrer Anlagen wird zum Zwecke der Veröffentlichung erteilt. Die Übereinstimmung des Satzungstextes mit dem Willen des Stadtrates der Landeshauptstadt Magdeburg sowie die Einhaltung des gesetzlich vorgeschriebenen Satzungsverfahrens wird bestätigt.“

Magdeburg, den 24.04.2019

gez.
Dr. Trümper
Oberbürgermeister

Ersatzbekanntmachung:

Hiermit ordne ich die Ersatzbekanntmachung folgender Anlagen der vorstehend bekannt gemachten Satzung an:

Planzeichnung der Satzung zur 1. Änderung des Bebauungsplanes Nr. 178-4A „Südlich Peter-Paul-Straße“ in einem Teilbereich und die Begründung

Die Lage des räumlichen Geltungsbereiches der Satzung zur 1. Änderung des Bebauungsplanes Nr. 178-4A „Südlich Peter-Paul-Straße“ in einem Teilbereich ist dem beiliegenden Übersichtsplan zu entnehmen.

Jeder oder jede Interessierte kann den Bauleitplan, die Begründung und die zusammenfassende Erklärung ab diesem Tage im Stadtplanungsamt Magdeburg, An der Steinkuhle 6, 39128 Magdeburg, während der Dienststunden (Montag, Mittwoch und Donnerstag von 08.00-15.00 Uhr, Dienstag von 08.00-17.30 Uhr und Freitag von 08.00-12.00 Uhr) einsehen und über den Inhalt Auskunft verlangen. Mit dieser Bekanntmachung tritt der Bauleitplan in Kraft.

Magdeburg, den 24.04.2019

gez.
Dr. Trümper
Oberbürgermeister

Hinweise:

1. Es wird gem. § 215 Abs. 2 BauGB auf die Rechtsfolgen nach § 215 Abs. 1 BauGB hingewiesen. § 215 Abs. 1 BauGB lautet wie folgt:
„Unbeachtlich werden
1. eine nach § 214 Abs. 1 Satz 1 Nr. 1 bis 3 beachtliche Verletzung der dort bezeichneten Verfahrens- und Formvorschriften,
2. eine unter Berücksichtigung des § 214 Abs. 2 beachtliche Verletzung der Vorschriften über das Verhältnis des Bebauungsplans und des Flächennutzungsplans und
3. nach § 214 Abs. 3 Satz 2 beachtliche Mängel des Abwägungsvorgangs,
wenn sie nicht innerhalb eines Jahres seit Bekanntmachung des Flächennutzungsplans oder der Satzung schriftlich gegenüber der Gemeinde unter Darlegung des die Verletzung begründenden Sachverhalts geltend gemacht worden sind. Satz 1 gilt entsprechend, wenn Fehler nach § 214 Abs. 2a beachtlich sind.“

2. Hinweis gemäß § 44 BauGB
Es wird auf die Vorschriften des § 44 Abs. 3 Satz 1 und 2 sowie Abs. 4 BauGB hingewiesen.
Danach erlöschen Entschädigungsansprüche für nach §§ 39 bis 42 BauGB eingetretene Vermögensnachteile, wenn nicht innerhalb von drei Jahren nach Ablauf des Kalenderjahres, in dem die Vermögensnachteile eingetreten sind, die Fälligkeit des Anspruchs herbeigeführt wird.

2. Weiterhin wird auf die Rechtsfolgen nach § 8 Abs. 3 Kommunalverfassungsgesetz des Landes Sachsen-Anhalt (KVG-LSA) hingewiesen.

§ 8 Abs. 3 KVG-LSA lautet wie folgt:
„Ist eine Satzung unter Verletzung von Verfahrens- oder Formvorschriften, die in diesem Gesetz enthalten oder aufgrund dieses Gesetzes erlassen worden sind, zustande gekommen, so ist diese Verletzung unbeachtlich, wenn sie nicht schriftlich innerhalb eines Jahres seit Bekanntmachung der Satzung gegenüber der Kommune geltend gemacht worden ist. Dabei sind die verletzte Vorschrift und die Tatsache, die den Mangel ergibt, zu bezeichnen. Satz 1 gilt nicht, wenn die Vorschriften über die Genehmigung oder die öffentliche Bekanntmachung der Satzung verletzt worden sind.”

Landeshauptstadt Magdeburg

Lageplan zur Satzung der 1. Änderung im Teilbereich

Bebauungsplan Nr. 178 - 4A DS0576/18 Anlage 1

Bezeichnung: Südlich Peter-Paul-Straße

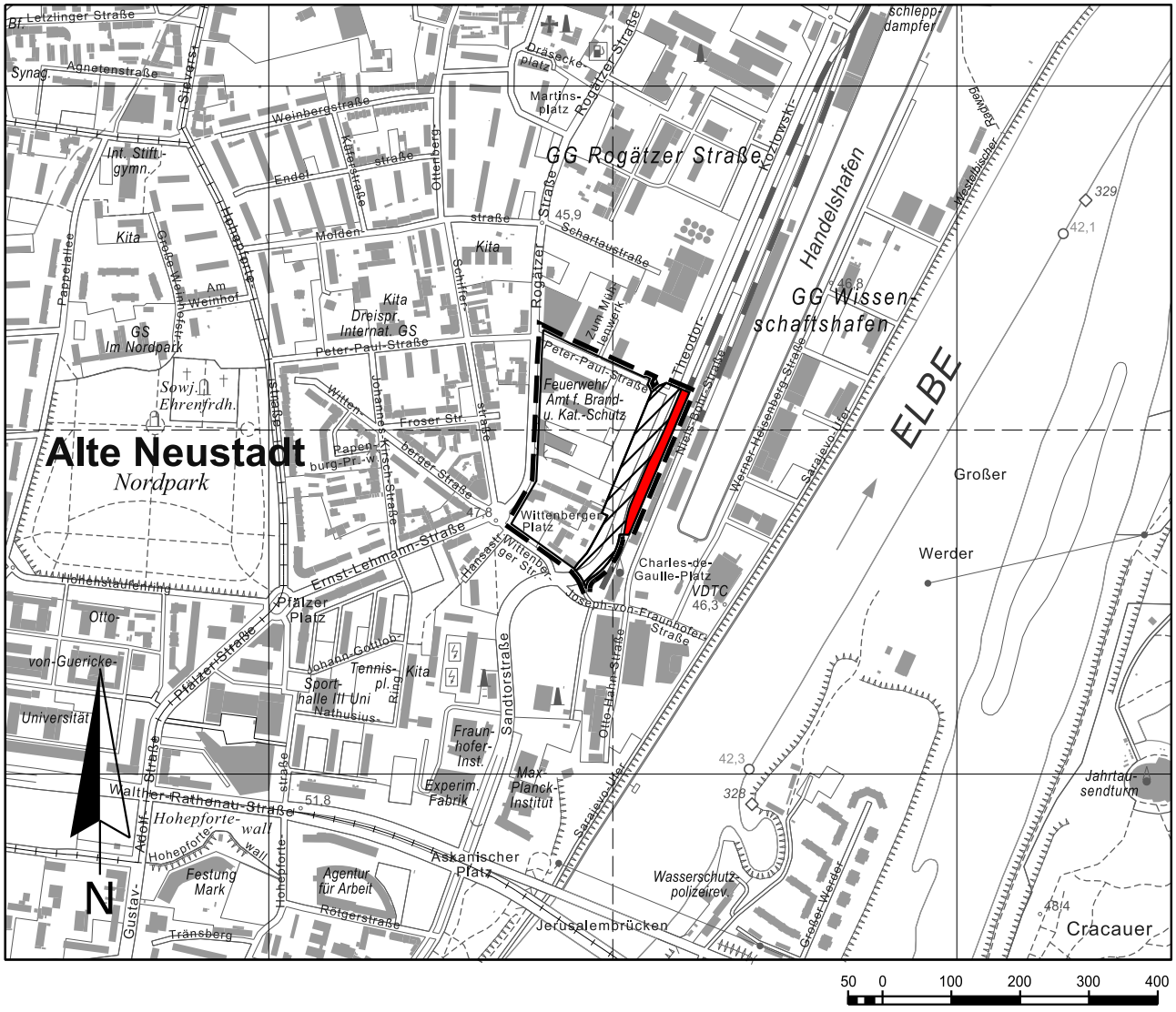

Ausschnitt aus der topographischen Stadtkarte M 1:10 000

Stand des Stadtkartenauszuges: 11/2018

Räumlicher Geltungsbereich des rechtsverbindlichen Bebauungsplanes Nr. 178-4A

Aufzuhebender Teilbereich des rechtsverbindlichen Bebauungsplanes 178-4A

Räumlicher Geltungsbereich der 1. Änderung im Teilbereich umgrenzt:

- im Norden: von der Nordgrenze des Flurstücks 1520/122 der Flur 274 und deren östlicher Verlängerung;
- im Osten: von einer gedachten Linie in 6 m Abstand parallel zur östlichen Fahrbahnkante der Theodor-Kozlowski-Straße;
- im Süden: von der Südgrenze des Flurstückes 10054 der Flur 274;
- im Westen: von der Westgrenze der Flurstücke 10052, 10054, 10207, 1520/122 (alle Flur 274).

Bekanntmachung der Satzung zum vorhabenbezogenen Bebauungsplan Nr. 451-2.1 „Kapellenstraße West“ der Landeshauptstadt Magdeburg gemäß § 10 Abs. 3 Baugesetzbuch (BauGB) und Ersatzbekanntmachung

Der Stadtrat der Landeshauptstadt Magdeburg hat in seiner Sitzung am 16. August 2018 folgende Satzung zum vorhabenbezogenen Bebauungsplan Nr. 451-2.1 beschlossen:

Aufgrund des § 10 Abs. 1 Baugesetzbuch (BauGB) in der Fassung der Bekanntmachung vom 3. November 2017 (BGBl. I S. 3634), in der zuletzt geänderten geltenden Fassung, und § 8 Abs. 1 des Kommunalverfassungsgesetzes für das Land Sachsen-Anhalt (KVG LSA) in der Fassung der Bekanntmachung vom 17. Juni 2014 (GVBl. Nr. 12, S. 288), in der zuletzt geänderten geltenden Fassung, beschließt der Stadtrat der Landeshauptstadt Magdeburg am 16. August 2018 den vorhabenbezogenen Bebauungsplan Nr. 451-2.1 „Kapellenstraße West“, bestehend aus der Planzeichnung (Planteil A) in der Fassung vom April 2018 und dem Text (Planteil B), als Satzung.

Die Begründung zum vorhabenbezogenen Bebauungsplan Nr. 451-2.1 „Kapellenstraße West“ wird gebilligt.

Die Satzung bestehend aus der Planzeichnung (Planteil A) und dem Text (Planteil B), tritt mit der Bekanntmachung im Amtsblatt der Landeshauptstadt Magdeburg in Kraft.

Der vorhabenbezogene Bebauungsplan Nr. 451-2.1 „Kapellenstraße West“ wurde teilweise aus dem Flächennutzungsplan der Landeshauptstadt Magdeburg, in der zuletzt geänderten gültigen Fassung, entwickelt. Da das Bebauungsplanverfahren gemäß § 13a BauGB durchgeführt wurde, erfolgt eine Berichtigung des Flächennutzungsplanes gemäß § 13a Abs. 2 Nr. 2 BauGB.

Ausfertigungsvermerk:

„Diese Ausfertigung der vorstehenden Satzung und ihrer Anlagen wird zum Zwecke der Veröffentlichung erteilt. Die Übereinstimmung des Satzungstextes mit dem Willen des Stadtrates der Landeshauptstadt Magdeburg sowie die Einhaltung des gesetzlich vorgeschriebenen Satzungsverfahrens wird bestätigt.“

Magdeburg, den 24.04.2019

gez.
Dr. Trümper
Oberbürgermeister

Ersatzbekanntmachung:

Hiermit ordne ich die Ersatzbekanntmachung folgender Anlagen der vorstehend bekannt gemachten Satzung an:

Planzeichnung der Satzung zum vorhabenbezogenen Bebauungsplan Nr. 451-2.1 „Kapellenstraße West“ und die Begründung

Die Lage des räumlichen Geltungsbereiches des vorhabenbezogenen Bebauungsplanes Nr. 451-2.1 „Kapellenstraße West“ ist dem beiliegenden Übersichtsplan zu entnehmen.

Jeder oder jede Interessierte kann den Bauleitplan und die Begründung sowie die der Planung zu Grunde liegenden Gutachten und Vorschriften (Gesetze, Verordnungen, Erlasse, DIN-Vorschriften) ab diesem Tage im Stadtplanungsamt Magdeburg, An der Steinkuhle 6,

39128 Magdeburg, während der Dienststunden (Montag, Mittwoch und Donnerstag von 08.00-15.00 Uhr, Dienstag von
08.00-17.30 Uhr und Freitag von 08.00-12.00 Uhr) einsehen und über den Inhalt Auskunft verlangen.

Magdeburg, den 24.04.2019

gez.
Dr. Trümper
Oberbürgermeister

Hinweise:

1. Es wird gem. § 215 Abs. 2 BauGB auf die Rechtsfolgen nach § 215 Abs. 1 BauGB hingewiesen. § 215 Abs. 1 BauGB lautet wie folgt:
„Unbeachtlich werden
   1. eine nach § 214 Abs. 1 Satz 1 Nr. 1 bis 3 beachtliche Verletzung der dort bezeichneten Verfahrens- und Formvorschriften,
   2. eine unter Berücksichtigung des § 214 Abs. 2 beachtliche Verletzung der Vorschriften über das Verhältnis des Bebauungsplans und des Flächennutzungsplans und
   3. nach § 214 Abs. 3 Satz 2 beachtliche Mängel des Abwägungsvorgangs,

wenn sie nicht innerhalb eines Jahres seit Bekanntmachung des Flächennutzungsplans oder der Satzung schriftlich gegenüber der Gemeinde unter Darlegung des die Verletzung begründenden Sachverhalts geltend gemacht worden sind. Satz 1 gilt entsprechend, wenn Fehler nach § 214 Abs. 2a beachtlich sind.“

2. Hinweis gemäß § 44 BauGB
Es wird auf die Vorschriften des § 44 Abs. 3 Satz 1 und 2 sowie Abs. 4 BauGB hingewiesen.
Danach erlöschen Entschädigungsansprüche für nach §§ 39 bis 42 BauGB eingetretene Vermögensnachteile, wenn nicht innerhalb von drei Jahren nach Ablauf des Kalenderjahres, in dem die Vermögensnachteile eingetreten sind, die Fälligkeit des Anspruchs herbeigeführt wird.

2. Weiterhin wird auf die Rechtsfolgen nach § 8 Abs. 3 Kommunalverfassungsgesetz des Landes Sachsen-Anhalt (KVG-LSA) hingewiesen.

§ 8 Abs. 3 KVG-LSA lautet wie folgt:
„Ist eine Satzung unter Verletzung von Verfahrens- oder Formvorschriften, die in diesem Gesetz enthalten oder aufgrund dieses Gesetzes erlassen worden sind, zustande gekommen, so ist diese Verletzung unbeachtlich, wenn sie nicht schriftlich innerhalb eines Jahres seit Bekanntmachung der Satzung gegenüber der Kommune geltend gemacht worden ist. Dabei sind die verletzte Vorschrift und die Tatsache, die den Mangel ergibt, zu bezeichnen. Satz 1 gilt nicht, wenn die Vorschriften über die Genehmigung oder die öffentliche Bekanntmachung der Satzung verletzt worden sind.”

L a n d e s h a u p t s t a d t M a g d e b u r g

Lageplan zur S a t z u n g

Vorhabenbezogener Bebauungsplan Nr. 451 - 2.1

Bezeichnung: Kapellenstraße West DS0172/18 Anlage 1

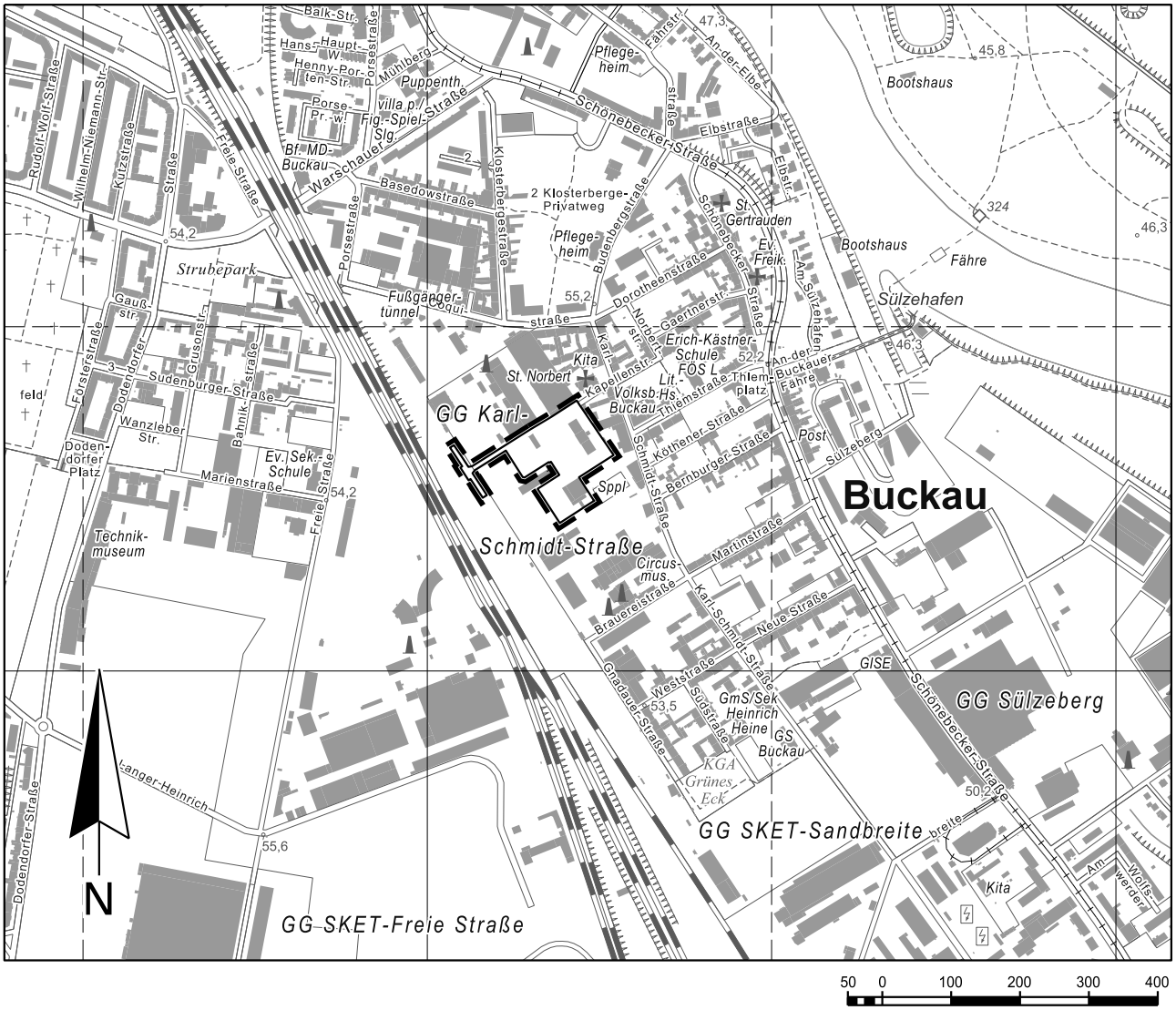

50 0 100 200 300 400

Ausschnitt aus der topographischen Stadtkarte M 1:10 000

Stand des Stadtkartenauszuges: 04/2018

Räumlicher Geltungsbereich zum vorhabenbezogenen Bebauungsplan Nr. 451-2.1 umgrenzt:

- im Norden: im Nordwesten von der nördlichen Grenze des Flurstücks 10464 und im Nordosten von der nördlichen Grenze der östlichen Teilfläche des Flurstücks 10460 und dessen Verlängerung nach Westen bis zum Schnittpunkt mit der nördlichen Grenze des Flurstücks 10464
- im Osten: durch die östliche Grenze des Flurstücks 10403
- im Süden: von der nördlichen Grenze des Flurstücks 278/7 und deren Verlängerung in Richtung Westen bis zur östlichen Gebäudekante des Gebäudes Nr. 3, auf dem Flurstück 278/7 entlang der Gebäudegrenze des Gebäudes Nr. 3 bis zur südlichen Flurstücksgrenze des Flurstücks 278/7 und deren Verlängerung bis zum Schnittpunkt mit der Parallele im Abstand von 30 m westlich von der westlichen Grenze des Flurstücks 278/7
- im Westen: von der Begrenzungslinie im Abstand von 30 m westlich von der westlichen Grenze des Flurstücks 278/7 und deren Verlängerung nach Norden bis zur südlichen Flurstücksgrenze des Flurstücks 10413, weiter entlang der südlichen, östlichen und nördlichen Grenze des Flurstücks 10413, dann in Richtung Norden entlang der westlichen Flurstücksgrenze des Flurstücks 10412, weiter in Richtung Westen entlang der südlichen Grenze des Flurstücks 10464 bis zum Flurstück 10359, von hier aus 40 m in Richtung Süden entlang der östlichen Grenze des Flurstücks 10359, dann umschreibt die Grenze die geplanten Regenwasserversickerungsanlagen mit 7 m Breite und die Wendeanlage und trifft im Norden wieder auf die östliche Grenze des Flurstücks 10359, verläuft wieder 40 m entlang dieser Grenze in Richtung Süden bis zur nördlichen Grenze des Flurstücks 10464

Bekanntmachung der Aufhebung des Aufstellungsbeschlusses zum einfachen Bebauungsplan Nr. 258-2 „Heumarkt“

Der Stadtrat der Landeshauptstadt Magdeburg hat in seiner Sitzung am 11. April 2019 beschlossen:

1. Der Stadtrat der Landeshauptstadt Magdeburg hatte am 16.09.2010 mit Beschluss-Nr. 571-23(V)10 für das Gebiet, das umgrenzt wird:

   - im Norden: durch die nördliche Straßenbegrenzung der Brückstraße,
   - im Osten: durch die östliche Straßenbegrenzung der Straße Am Charlottentor und der nördlichen Begrenzung des Radweges (alte Kanonenbahn),
   - im Süden: durch die nördliche Straßenbegrenzung der Straße Zuckerbusch und
   - im Westen: durch die östliche Begrenzung der Kleingartenanlage „Am Zuckerbusch“, der östlichen Flurstücksgrenzen der Flurstücke 10/1 und 10003; der nördlichen Flurstücksgrenzen der Flurstücke 10003, 8/3 und 39/7; der östlichen Straßenbegrenzung der Cracauer Straße und der Turmschanzenstraße,

   beschlossen, einen Bebauungsplan aufzustellen.

   Der Aufstellungsbeschluss wurde am 08.10.2010 im Amtsblatt Nr. 40 bekannt gemacht.
   Dieser Beschluss wird aufgehoben. Das in seiner Begrenzung vorstehend beschriebene Gebiet ist im beiliegenden Lageplan, der einen Bestandteil dieses Beschlusses bildet, dargestellt.

   Der Beschluss über die Aufhebung des Aufstellungsbeschlusses für den Bebauungsplan Nr. 258-2 „Heumarkt“ ist gemäß § 1 Abs. 8 i. V. m. § 2 Abs. 1 BauGB öffentlich bekannt zu machen.

Magdeburg, den 24.04.2019

gez.
Dr. Trümper
Oberbürgermeister

L a n d e s h a u p t s t a d t M a g d e b u r g

Lageplan zur A u f h e b u n g des Aufstellungsbeschlusses

Einfacher Bebauungsplan Nr. 258 - 2

Bezeichnung: Heumarkt DS0613/18 Anlage 1

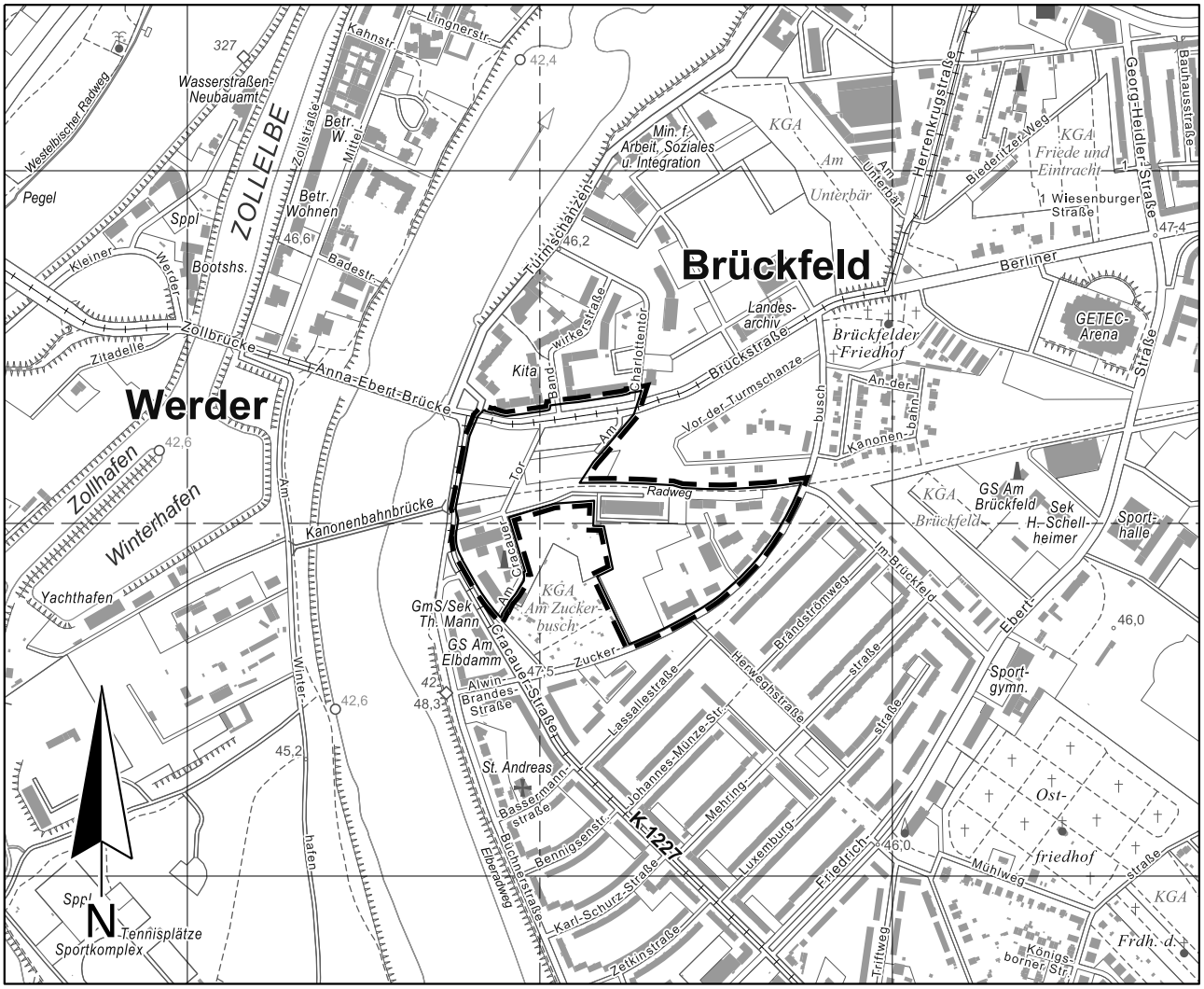

Ausschnitt aus der topographischen Stadtkarte M 1:10 000

Stand des Stadtkartenauszuges: 12/2018

Räumlicher Geltungsbereich des einfachen Bebauungsplanes Nr. 258-2 umgrenzt:

- im Norden: durch die nördliche Straßenbegrenzung der Brückstraße;
- im Osten: durch die östliche Straßenbegrenzung der Straße Am Charlottentor und der nördlichen Begrenzung des Radweges (alte Kanonenbahn),
- im Süden: durch die nördliche Straßenbegrenzung der Straße Zuckerbusch und
- im Westen: durch die östliche Begrenzung der Kleingartenanlage „Am Zuckerbusch“, der östlichen Flurstücksgrenzen der Flurstücke 10/1 und 10003; der nördlichen Flurstücksgrenzen der Flurstücke 10003, 8/3 und 39/7; der östlichen Straßenbegrenzung der Straße Am Cracauer Tor, der östlichen Straßenbegrenzung der Cracauer Straße sowie der Turmschanzenstraße.

Vereinbarung über Benutzungsentgelte für die Leistungen des Rettungsdienstes im Rettungsdienstbereich Landeshauptstadt Magdeburg

zur Umsetzung der Vereinbarungslösung im Rettungsdienst nach § 39 des Rettungsdienstgesetzes Sachsen-Anhalt (RettDG LSA) vom 18.12.2012

zwischen

der AOK Sachsen-Anhalt,
Lüneburger Straße 4,
39106 Magdeburg,

der IKK gesund plus,
Umfassungsstraße 85,
39124 Magdeburg,

dem BKK Landesverband Mitte,
Regionalvertretung Niedersachsen, Bremen, Sachsen-Anhalt,
Eintrachtweg 19,
30173 Hannover

der KNAPPSCHAFT,
Regionaldirektion Cottbus,
August-Bebel-Straße 85,
03046 Cottbus,

der Sozialversicherung für Landwirtschaft, Forsten und Gartenbau,
als Landwirtschaftliche Krankenkasse (SVLFG),
Weißensteinstraße 70-72,
34131 Kassel,

den Ersatzkassen
Techniker Krankenkasse (TK)
BARMER
DAK-Gesundheit
Kaufmännische Krankenkasse – KKH
Handelskrankenkasse (hkk)
HEK – Hanseatische Krankenkasse
Gemeinsamer Bevollmächtigter mit Abschlussbefugnis:
Verband der Ersatzkassen e.V. (vdek)
vertreten durch den Leiter der vdek-Landesvertretung Sachsen-Anhalt,
Schleinufer 12,
39104 Magdeburg,

der DGUV, Landesverband Nordwest,
Hildesheimer Str. 309,
30519 Hannover

(Kostenträger)

und

der Landeshauptstadt Magdeburg
Der Oberbürgermeister,
Alter Markt 6,
39104 Magdeburg

(Träger/Leistungserbringer)

§ 1
Benutzungsentgelte

(1) Die Benutzungsentgelte betragen ab 01.01.2019:

	Pauschalentgelt EUR:	**Positionsnummern für Abrechnung:**
Leitstelle	27,17	laut **Anlage 1**
Verwaltung	10,03	laut **Anlage 1**
RTW	394,41	laut **Anlage 1**
KTW	394,41	laut **Anlage 1**

Die Kalkulation richtet sich nach den Protokollnotizen zu dieser Vereinbarung.

Bei gleichzeitiger Mitnahme mehrerer Patienten sind die Entgelte der Leitstelle und Verwaltung auf die transportierten Patienten verhältnismäßig aufzuteilen.

Die Pauschalentgelte je Rettungsmittel erhöhen sich bei gleichzeitiger Mitnahme mehrerer Patienten je zusätzlich beförderten Patienten um 50 v.H. und sind auf die transportierten Patienten verhältnismäßig aufzuteilen.

(2) Die Landeshauptstadt Magdeburg ist Leistungserbringer für die Leistungen der Leitstelle und des Fahrdienstes im Sinne dieser Vereinbarung.

(3) Die Landeshauptstadt Magdeburg als Leistungserbringer ist verpflichtet, jeden Einsatz zur Abrechnung bei den zuständigen Kostenträgern einzureichen. Sie ist nicht berechtigt, von Versicherten oder deren Angehörigen zusätzliche Zahlungen neben den vereinbarten Entgelten zu fordern oder anzunehmen.

(4) Die Abrechnung der Leitstellen- und Verwaltungsentgelte erfolgt gemeinsam mit der Abrechnung des Leistungserbringers des Rettungsmittels. Hierzu sind gesonderte Vereinbarungen zu schließen.

(5) Die Kostenermittlung erfolgt nach Maßgabe des § 38 RettDG LSA.

(6) Die Kosten, die der Kalkulation der Protokollnotizen zu dieser Vereinbarung zugrunde liegen, sind den Kostenträgern in Form des Kosten- und Leistungsnachweises darzulegen.

(7) Kostenüberdeckungen (Gewinn/Überschuss) eines Haushalts- oder Wirtschaftsjahres bzw. eines Kalkulationszeitraumes, die sich aus einer Über- oder Unterschreitung der lt. Protokollnotiz zu dieser Vereinbarung prognostizierten Einsatzzahlen und dem Abschluss des letzten Jahres ergeben, sind spätestens im nächsten Haushalts- oder Wirtschaftsjahr bzw. Kalkulationszeitraum bei der Kalkulation der Benutzungsentgelte zu berücksichtigen.

(8) Kostenunterdeckungen (Verlust/Fehlbetrag) eines Haushalts- oder Wirtschaftsjahres bzw. eines Kalkulationszeitraumes, die sich aus einer Über- oder Unterschreitung der lt. Protokollnotiz zu dieser Vereinbarung prognostizierten Einsatzzahlen und dem Abschluss des letzten Jahres ergeben, sind spätestens im nächsten Haushalts- oder Wirtschaftsjahr bzw. Kalkulationszeitraum bei der Kalkulation der Benutzungsentgelte zu berücksichtigen.

(9) Nach Abschluss eines Rechnungsjahres erfolgt der Ausgleich der tatsächlich angefallenen, betriebswirtschaftlichen Kosten (Ist-Kosten) zwischen dem Träger und den Kostenträgern. Über die im Kosten- und Leistungsnachweis ausgewiesenen Ist-Kosten versuchen die Vertragsparteien jeweils bis zum 31.08. des Folgejahres Einigkeit zu erzielen. Nur notwendige Überschreitungen der vereinbarten Plankosten sind zu berücksichtigen.

§ 2
Abrechnung

(1) Für die Abrechnung mit den gesetzlichen Krankenkassen gilt § 302 SGB V in Verbindung mit der Richtlinie der Spitzenverbände der Krankenkassen nach § 302 Abs. 2 SGB V über Form und Inhalt des Abrechnungsverfahrens mit „Sonstigen Leistungserbringern" in der jeweils geltenden Fassung.

(2) Zur Abrechnung ist die Zuordnung eines Institutionskennzeichens (IK-Nr.) mit der aktuellen Bankverbindung zwingend erforderlich. Sofern die Abrechnung über ein Abrechnungszentrum/eine andere Stelle erfolgt, ist das IK des Leistungserbringers zum Zwecke der Zuordnung erforderlich.

(3) Die Abrechnung erfolgt zeitnah, mindestens monatlich und mit einer Einzelabrechnung für jeden Versicherten. Der Rechnung muss grundsätzlich für jeden Einsatz die notwendige ärztliche Verordnung (Muster 4; vollständig ausgefüllt) beigefügt werden.

(4) Folgende Angaben sind für die Abrechnung mindestens erforderlich:

- Versichertennummer
- Name, Vorname und Anschrift des Versicherten
- Geburtsdatum des Versicherten (soweit aus ärztlicher Verordnung zu entnehmen)
- Versichertenstatus (soweit aus ärztlicher Verordnung zu entnehmen)
- Einsatzdatum, Abfahrts- und Ankunftszeit
- Ausgangs- und Zielort (Fahrtbericht)
- bei Arbeitsunfällen Name, Anschrift des Arbeitgebers (wenn bekannt)
- Stempel, Unterschrift und Arztnummer des verordnenden Arztes
- bei RTW-Transporten ohne ärztliche Beteiligung die Unterschrift des Fahrzeugführers
- Gesamtsumme je Abrechnungsfall oder, falls nicht möglich, die auf das Fahrzeug bezogene Summe
- Rechnungsnummer
- Institutionskennzeichen des Leistungserbringers bzw. des Abrechnungszentrums

sowie bei qualifizierter Patientenbeförderung eine

- Begründung der medizinischen Notwendigkeit des Transports (bei ambulanter Behandlung ggf. in Form der vom Patienten oder dem behandelnden Arzt beizubringenden Genehmigung des jeweiligen Kostenträgers).

(5) Die Leistungspflicht der Kostenträger richtet sich nach den Sozialgesetzbüchern V und VII. Die Kostenträger sind unter Einhaltung datenschutzrechtlicher Vorgaben berechtigt, zum Zwecke der Feststellung ihrer Leistungspflicht in begründeten Einzelfällen Einsatzprotokolle abzufordern. Erst durch Vorlage der Einverständniserklärung des Versicherten kann eine Datenfreigabe durch den Rettungsdienst erfolgen. Soweit auch die medizinischen Daten der Protokolle angefordert werden, erfolgt die Anforderung über den Medizinischen Dienst der Krankenversicherung (MDK). Die Kostenträger ziehen die von den Versicherten zu entrichtenden Eigenanteile ein.

(6) Das Zahlungsziel beträgt einen Monat nach Rechnungslegung beim Kostenträger bzw. einen Monat nach Eingang der Verordnung beim Kostenträger, wenn mehrere Leistungserbringer am abgerechneten Einsatz beteiligt waren. Gegenüber den Krankenkassen beginnt die Monatsfrist mit dem Eingangstag bei dem zuständigen Kostenträger oder einer von ihm benannten Abrechnungsstelle. Für die Landeshauptstadt Magdeburg als Träger des bodengebundenen Rettungsdienstes und Leistungserbringer für die Leistungen der Leitstelle und des Fahrdienstes beginnt die Monatsfrist mit dem Eingangstag der Rechnungslegung durch den jeweils am Einsatz beteiligten Leistungserbringer für das oder die Rettungsmittel, frühestens jedoch mit eigener Rechnungslegung. Zahlungsverzug tritt 1 Woche nach Eingang einer differenzierten Zahlungserinnerung ein.

§ 3
Datenträgeraustausch

(1) Die Abrechnung enthält 6-stellige Positionsnummer(n) der erbrachten Beförderungsleistungen laut **Anlage 1** je Fahrgast, ggf. Anzahl der Leistungen. In der Abrechnung ist der in der vereinbarten Preisliste festgelegte 7-stellige Schlüssel "Leistungserbringergruppe" (Abrechnungscode, Tarifkennzeichen) laut **Anlage 1** anzugeben. Unter diesem Schlüssel dürfen ausschließlich die von der Preisliste umfassten Leistungen abgerechnet werden.

(2) Zu den Abrechnungsunterlagen gehört im Falle etwaiger Einzelabrechnungen eine Sammelaufstellung der einzelnen Forderungen einschließlich der sich hieraus ergebenden Gesamtforderung gegenüber den Kostenträgern.

(3) Bei der Abrechnung gegenüber den gesetzlichen Krankenkassen sind ausschließlich die in der Preisliste aufgeführten 6-stelligen Positionsnummern zu verwenden. Bei Differenzen bzw. begründeten Beanstandungen der Abrechnung können die Kostenträger dem Leistungserbringer oder dem von ihm beauftragten Abrechnungszentrum/anderen Stelle die eingereichten Unterlagen oder die Datensätze unbezahlt zur Prüfung bzw. Korrektur zurückgeben.

(4) Gegenüber den gesetzlichen Krankenkassen ist § 302 Abs. 2 SGB V zu berücksichtigen. Für die technische und organisatorische Form der Datenübermittlung (DTA) sowie die notwendigen Berechtigungs- und Kontrollverfahren gilt die Richtlinie der Spitzenverbände der Krankenkassen nach § 302 Abs. 2 SGB V über Form und Inhalt des Abrechnungsverfahrens mit sonstigen Leistungserbringern und deren technische Anlagen in der jeweils gültigen Fassung. Kostenträger, die vom Leistungserbringer vorübergehend noch keine Abrechnung im technischen DTA-Verfahren verlangen, erhalten schriftliche Rechnungen, die den einzelnen Zahlungsbeträgen die numerische Verschlüsselung nach **Anlage 1** zuordnen („DTA in Papierform"). Sofern durch die Spitzenverbände der gesetzlichen Krankenkassen ein verbindlicher Einführungstermin festgelegt wird, gilt dieser.

§ 4
Bestimmungen zum Datenschutz

(1) Der Leistungserbringer ist verpflichtet, die gesetzlichen Datenschutzbestimmungen (EU-DSGVO, SGB X, Landesdatenschutzgesetz, BDSG) einzuhalten.

(2) Der Leistungserbringer hat die Maßnahmen zum Datenschutz und zur Datensicherheit gem. Art. 28 Abs. 3 Buchst. c, Art. 32 EU- DSGVO insbesondere in Verbindung mit Art. 5 Abs. 1, Abs. 2 EU-DSGVO dergestalt herzustellen und einzuhalten, wie es auch für die Kostenträger gelten würde.

(3) Der Leistungserbringer verpflichtet sich, die im Rahmen dieses Vertrages bekannt werdenden Daten wie beispielsweise Geschäfts- und Betriebsgeheimnisse sowie alle zur Kenntnis gelangenden Informationen und Unterlagen vertraulich zu behandeln und nicht an Dritte weiterzugeben. Die Vertraulichkeitsverpflichtung gilt über die Dauer dieses Vertrages hinaus.

(4) Die Daten dürfen nur im Rahmen der im Vertrag genannten Zwecke verarbeitet und genutzt und nicht länger gespeichert werden, als es für die Auftragserfüllung bzw. Abrechnung erforderlich und gesetzlich vorgeschrieben ist. Darüber hinaus ist § 20 RettDG LSA zu beachten.

(5) Der Leistungserbringer ist verpflichtet, gemäß Artt. 28 Abs. 3 Buchst. b, 29, 32 Abs. 4 EU-DSGVO für die Erfüllung der vertraglich vereinbarten Leistungen nur Personen einzusetzen, die auf die Vertraulichkeit verpflichtet und zuvor mit den für sie relevanten Bestimmungen zum Datenschutz vertraut gemacht wurden sowie regelmäßig informiert und angewiesen werden (Datengeheimnis). Die Geheimhaltungspflicht der für die Leistungserbringung eingesetzten Mitarbeiter reicht über das Vertragsende hinaus.

§ 5
Inkrafttreten und Geltungsdauer, Sonstiges

(1) Die Vereinbarung tritt zum 01.01.2019 in Kraft und endet am 31.12.2019.

(2) Das Recht zur außerordentlichen Kündigung aus wichtigem Grunde bleibt unberührt. Als wichtiger Grund zur außerordentlichen Kündigung gilt insbesondere der Fortfall der Genehmigung eines Leistungserbringers.

(3) Änderungen und Ergänzungen dieser Vereinbarung bedürfen der Schriftform.

(4) Sollten einzelne Bestimmungen dieses Vertrages unwirksam sein oder werden oder eine Regelungslücke enthalten, bleibt der Vertrag im Übrigen gültig. Anstelle der unwirksamen bzw. fehlenden Bestimmungen verpflichten sich die Parteien, eine solche Ersatzregelung zu vereinbaren, die dem ursprünglichen Regelungsziel möglichst nahe kommt. Sofern keine Ersatzregelung zwischen den Parteien zustande kommt, gelten die gesetzlichen Vorschriften.

(5) Sämtliche Vereinbarungen über Vergütungen für die Inanspruchnahme des Rettungsdienstes im Rettungsdienstbereich der Landeshauptstadt Magdeburg zwischen den Vertragsparteien, die älteren Datums sind, treten außer Kraft.

Magdeburg, 21.12.2018

Unterschriftsseite zur Vereinbarung über die Benutzungsentgelte

Landeshauptstadt Magdeburg
Der Oberbürgermeister,
Alter Markt 6,
39104 Magdeburg

Magdeburg, MMS

.....
Landeshauptstadt Magdeburg

Kostenträger

Magdeburg, 02. Jan. 2019
AOK Sachsen-Anhalt
UE Gesundheit und Medizin
Lüneburger Str. 4 · 39106 Magdeburg

.....
AOK Sachsen-Anhalt

Magdeburg, 15. FEB. 2019

.....
IKK gesund plus

Hannover, 07. Feb. 2019

.....
BKK Landesverband Mitte

Cottbus, 13. März 2019

i.V. .....
KNAPPSCHAFT, Regionaldirektion Cottbus

Kassel, 27.3.19

i.A. .....
Sozialversicherung für Landwirtschaft, Forsten und Gartenbau als Landwirtschaftliche Krankenkasse (SVLFG)

Magdeburg, 22. Jan. 2019
Verband der Ersatzkassen e.V. (vdek)
Landesvertretung Sachsen-Anhalt
Schlein der 12 · 39104 Magdeburg

i.V. .....
Verband der Ersatzkassen e.V. (vdek)
Der Leiter der Landesvertretung Sachsen-Anhalt

Hannover, 27. Feb. 2019

.....
DGUV, Landesverband Nordwest