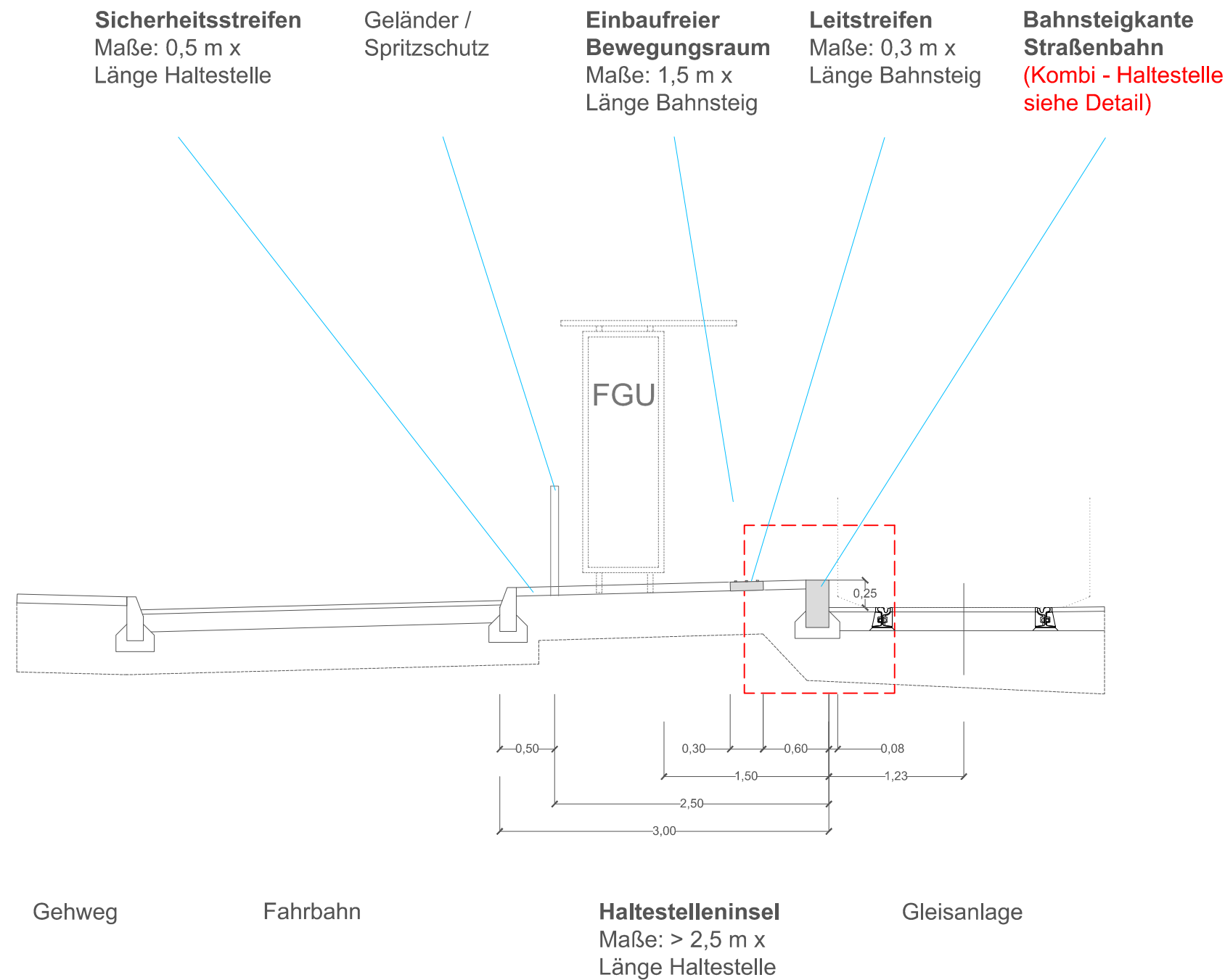
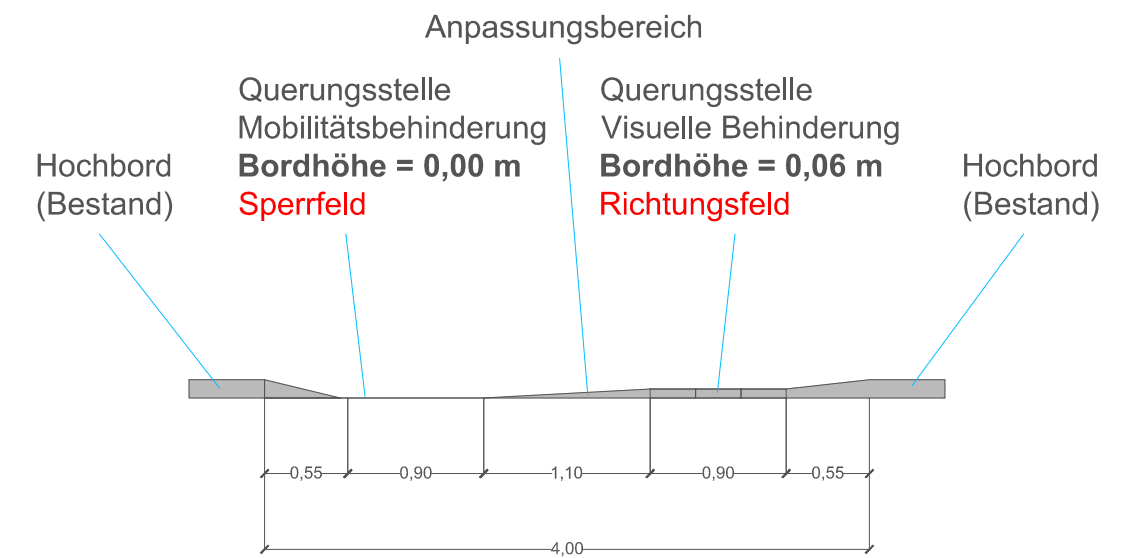


## Querschnitt Straßenbahnhaltestelle als Insel



## Bordverlauf an Querungen

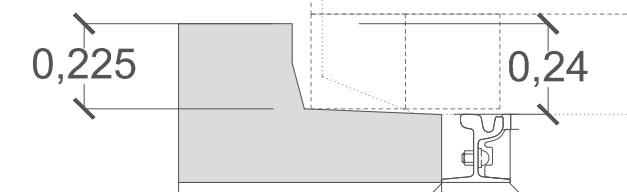


Maßstab: 1 : 50

## Detail Bahnsteigkante Kombi - Haltestelle

Restspalt Straßenbahn 0,08 //

Restspalt Bus 0,05 //



ÖPNV - Sonderbord  
**Typ "Magdeburg"** (Arbeitsstand 2015)  
**Auftrittshöhe: 0,225 / 0,24 m**

Maßstab: 1 : 20

Legende:

### Abkürzungen

DFI - dynamische Fahrgastinformationsanzeige

FGU - Fahrgastunterstand

StVO - Straßenverkehrsordnung

Landeshauptstadt Magdeburg 

Magdeburger Standard der Barrierefreiheit im ÖSPV

Plan 2: Straßenbahnhaltestelle als Insel

Stand: Februar 2016

Maßstab: 1 : 200